

Warunki techniczne

do projektowania sieci wodociągowej w ul. **Łamanej** i ul. **Dobrej** w Ostrowie Wielkopolskim.

1. Zakres opracowania według umowy nr TTI/P/17/2017 z dnia 28.02.2017 r.
2. Projektowany rurociąg wodociągowy połączyć z istniejącą siecią wodociągową z rur PVC 160 mm poprzez połączenie z istniejącym trójnikiem zlokalizowanym przy skrzyżowaniu ulic: Poprzecznej i Łamanej. Na końcówce rurociągu zaprojektować hydrant.
3. Należy zaprojektować rurociąg wodociągowy z rur PEHD PE 100 PN 10:
 - o średnicy Dz 160 mm w ul. Łamanej,
 - o średnicy Dz 125 mm w ul. Dobrej.
4. Rurociąg oznakować taśmą ostrzegawczą - lokalizacyjną. Na rurociągu zaprojektować ułożenie drutu miedzianego trwale połączonego z wyprowadzeniami uzbrojenia sieci (zasuwa, hydrant). Należy przewidzieć sposób sprawdzenia prawidłowości funkcji lokalizacyjnej taśmy na całej długości rurociągu. Do budowy rurociągu wodociągowego należy zastosować materiały z aktualnymi atestami higienicznymi jednostki uprawnionej do wydawania takich atestów (zgodnie z rozporz. Ministra Zdrowia z dnia 29.03.2007r. w sprawie jakości wody przeznaczonej do spożycia przez ludzi – Dz.U. nr 61 poz. 417). Rury polietylenowe powinny być łączone za pomocą połączeń zgrzewanych spełniających wymagania zawarte w Polskich Normach.
5. Odległości pomiędzy projektowanymi hydrantami dostosować zgodnie z obowiązującymi normami.

Zaprojektować hydranty podziemne DN 80 mm z żeliwa sferoidalnego min GGG 40 DIN 1563, z ochroną antykorozyjną zewnętrzną i wewnętrzną farbą proszkową na bazie żywicy epoksydowej min. 250 µm DIN 30677 wg wymogów GSK –RAL potwierdzone certyfikatem wraz z zasuwą odcinającą DN 80 z obudową, skrzynką żeliwną i znakiem informacyjnym oraz otuliną zabezpieczającą dolną część hydrantu.

W węzłach zaprojektować kształtki kołnierzowe z żeliwa sferoidalnego pokrytego antykorozyjnie – farba epoksydową na zewnątrz i wewnątrz min GGG 40, wg DIN 30677 z pokryciem antykorozyjnym - farbą epoksydową na zewnątrz i wewnątrz o grubości min. 250 µm skręcane śrubami nierdzewnymi.
6. Rozwiązanie węzłów montażowych uzgodnić na roboczo z WODKAN S.A.
7. Ewentualne przejścia poprzeczne rurociągu pod ciągami pieszo – jezdni lub jezdniami projektować w rurze osłonowej, wyprowadzonej poza pasy jezdni oraz ciągów pieszo - jezdnych. Przy projektowaniu przewodów w rurach osłonowych należy stosować następujące zasady:
 - Średnica wewnętrzna rury osłonowej winna zapewnić swobodny montaż i demontaż rurociągu przewodowego przy zastosowaniu odpowiednich płóc dystansowych dobranych zgodnie z instrukcją producenta
 - Rury ochronne należy projektować:
 - z rur stalowych zaizolowanych antykorozyjnie, o największej produkowanej grubości ścianki dla danej średnicy,
 - z rur PEHD.
 - Końcówki rury osłonowej powinny być zabezpieczone (uszczelnione) manszetami.
8. Na przewodach wodociągowych należy zaprojektować zasuwę równoprzelotową, kołnierzową z miękkim uszczelnieniem klina wykonane z żeliwa sferoidalnego min. GGG 40 DIN 1563 na ciśnienie min. PN 10 (1,0 MPa) malowanej farbą epoksydową (grubość powłoki ochronnej min. 250 µm) DIN 30677 wg wymogów GSK –RAL potwierdzone certyfikatem, długość zabudowy krótka F4, minimum 4 oringowe uszczelnienie, śruby pokrywy wykonane ze stali nierdzewnej schowane w gniazdach i zabezpieczone masą plastyczną przed korozją, klin z żeliwa sferoidalnego nawulkanizowany zewnętrznie i wewnętrznie z zastosowaniem sztywnej obudowy. Wrzeciono zasuw powinno być zaprojektowane ze stali nierdzewnej, klin z żeliwa sferoidalnego (z tego samego co korpus) całkowicie pokryty powłoką z gumy EPDM. W uzasadnionych przypadkach dopuszcza się możliwość zastosowania innych typów połączeń zasuw po uzgodnieniu z WODKAN S.A.

9. Obudowy zasuw i hydrantów należy wokół umocnić betonem lub brukowcem o powierzchni 0,6m x 0,6m x 0,15m w przypadku zabudowy ww. armatury w gruncie.
Skrzynki zasuwowe oraz hydrantowe winny być posadowione na podstawie stabilizacyjnej (płyty nośnej).
10. Materiały używane do budowy muszą posiadać znak bezpieczeństwa oraz certyfikat zgodności wyrobu lub deklarację zgodności wystawioną przez producenta, aprobaty techniczne i świadectwa dopuszczania do stosowania na rynku polskim.
11. Dla projektowanej sieci wodociągowej należy uzyskać opinię sanitarną Państwowego Powiatowego Inspektora Sanitarnego.
12. Kosztorys inwestorski i przedmiary robót opracować zgodnie z zawartą umową nr TTI/P/17/2017 z dnia 28.02.2017 r.
13. Kompletny projekt sieci wodociągowej łącznie z rozwiązaniem ewentualnych kolizji z istniejącym uzbrojeniem przed uzyskaniem uzgodnienia projektowanej sieci przez Starostę Ostrowskiego Wydział Geodezji, uzgodnić z WODKAN S.A.

KIEROWNIK
Działu Rozwoju Technicznego
i Innowacji
Anna T. Bruchonka

Dyrektor ds. Technicznych
Zdzisław Marek



Urząd Miejski

al. Powstańców Wielkopolskich 18

63-400 Ostrów Wielkopolski

tel.: 62 582 24 00

www.umostrow.pl

WODKAN
Przedsiębiorstwo Wodociągów i Kanalizacji SA
63-400 Ostrów Wielkopolski
ul. Partyzancka 27

WAP.RAU.6727.2.192.2017

ZAŚWIADCZENIE

Na podstawie art. 217 KPA Wydział Administracji Przestrzennej Referat Architektury i Urbanistyki Urzędu Miejskiego w Ostrowie Wielkopolskim zaświadcza, że zgodnie z miejscowym planem zagospodarowania przestrzennego miasta Ostrowa Wielkopolskiego terenu w rejonie ul. Dobrej zatw. Uchwałą nr XLII/547/2009 z dnia 26.11.2009 r. Rady Miejskiej Ostrowa Wielkopolskiego (ogł. w Dz.Urz. Woj. Wielkopolskiego nr 28 poz. 763 z dnia 17.02.2010 r.)

teren działki nr 41/23 obręb 0113 oznaczony symbolami KDD6, KDD3, KDD4 pełni funkcję terenu dróg publicznych klasy dojazdowej, teren działki nr 47/21 obręb 0113 oznaczony symbolem KDD4 pełni funkcję terenu dróg publicznych klasy dojazdowej, teren działki nr 47/5 obręb 0113 oznaczony symbolem KDL pełni funkcję terenu dróg publicznych klasy lokalnej, teren działki nr 29/2 obręb 0112 oznaczony symbolem KDL pełni funkcję terenu dróg publicznych klasy lokalnej. Działki położone w rejonie ul. Łamanej i ul. Dobrej.

Zaświadczenie wydaje się na wniosek zainteresowanego.

NACZELNIK WYDZIAŁU
Szwedziak
Danuta Szwedziak

Pobrano opłatę skarbową w wysokości 17 zł na konto Urzędu Miejskiego w Ostrowie Wielkopolskim nr 68154011732001400010100004 w dniu 30.05.2017 r.

Otrzymują:

1. adresat
2. a/a

Ostrów Wielkopolski, dnia 06.07.2017 r.

GGO.6630.284.2017

P R O T O K Ó Ł

z posiedzenia narady koordynacyjnej

Na podstawie art. 7d pkt 2 oraz art. 28b ustawy z dnia 17 maja 1999 r. – Prawo geodezyjne i kartograficzne (tekst jednolity Dz.U.2016.1629 ze zm.) w dniu 06.07.2017 r. w Starostwie Powiatowym, Al. Powstańców Wielkopolskich 16, przeprowadzono naradę koordynacyjną.

Naradzie koordynacyjnej przewodniczyła:

Renata Siwak, kierownik PODGiK działająca z upoważnienia nr 54/2017 wydanego przez Starostę Ostrowskiego.

I. Przedmiot narady koordynacyjnej:

Oznaczenie kancelaryjne wniosku o skoordynowanie usytuowania projektowanej sieci uzbrojenia terenu/ z przyłączami/ przyłącza	GGO.6630.284.2017
Rodzaj projektowanej sieci uzbrojenia terenu/ z przyłączami/ przyłącza	Sieć wodociągowa
Położenie projektowanej sieci uzbrojenia terenu/ z przyłączami/ przyłącza	0112/0113 Ostrów Wlkp., ul. Łamana, Dobra, dz. nr 41/23, 47/21, 47/5, 29/2
Imię i nazwisko oraz inne dane identyfikujące wnioskodawcę	WODKAN S. A. Przedsiębiorstwo Wodociągów i Kanalizacji ul. Partyzancka 27 63-400 Ostrów Wlkp.
Sposób przeprowadzenia narady koordynacyjnej	stacjonarny

* niepotrzebne skreślić

Imię i nazwisko uczestnika	Oznaczenie reprezentowanych podmiotów lub informacja o przyczynach uczestnictwa w naradzie
Yonay Urbanski	Netia S.A.
<p>ZAWIADOWCA</p> <p><i>Alina Rosada</i></p>	<p>PKP POLSKA S.A. ZAKŁAD LINII KOLEJOWYCH w Ostrów Wielkopolski BENCKA 11 63-400 Ostrów Wielkopolski</p>
<p><i>Jedynak B</i></p>	<p>WODKAN Przedsiębiorstwo Wodociągów i Kanalizacji S.A. ul. Partyzancka 27 tel. (0-62) 738 77 00 - 738 77 12, fax 735 36 90 63-400 Ostrów Wielkopolski</p>
<p>Inżynier ds. Dokumentacji Energetycznej</p> <p><i>Michał Dyszyński</i></p>	<p>ENERGA operator ENERGA-OPERATOR SA Oddział w Kaliszu Rejon Dystrybucji w Ostrów Wielkopolskim ul. Zamenhofa 2 63-400 Ostrów Wielkopolski T +48 62 737 82 80 F +48 62 736 48 91 KRS 0000033455 NIP 583-000-11-90 Regon 190275904-00043</p>
<p>KIEROWNIK Gazowni w Ostrów Wielkop.</p> <p><i>Marek Janicki</i></p>	<p>PSG Jednostka Gazownicza w Poznaniu GAZOWNIA W OSTROWIE WIKP.</p>
<p>Starszy referent</p> <p><i>Przemysław Rutkowski</i></p>	<p>PKP Energetyka S.A. Oddział w Warszawie - Dystrybucja Energii Elektrycznej Zachodni Rejon Dystrybucji Ekspozycja Wlkp., ul. Spichrzowa 11</p>
<p>Kierownik Działu Dokumentacji Energetycznej</p> <p><i>Marek Tomczak</i></p>	<p>ENERGA operator ENERGA-OPERATOR SA Oddział w Kaliszu Rejon Dystrybucji w Kaliszu Al. Wojska Polskiego 35 62-800 Kalisz T +48 62 500 22 10 F +48 62 500 22 11 KRS 0000033455 NIP 583-000-11-90 Regon 190275904-00043</p>
<p>Specjalista ds. gotowego ciepła, kosztorysowania oraz uzgodnień</p> <p><i>Jerzy Kupozyk</i></p>	<p>OSTROWSKI ZAKŁAD CIEPŁOWNICZY SPÓŁKA AKCYJNA 63-400 Ostrów Wielkopolski ul. Wysocka 57, tel. 062 735 86 00 NIP 622-000-57-12 fax 062 735 86 00</p>
<p>KIEROWNIK ZESPOŁU</p> <p><i>Bernard Augustyniak</i></p>	<p>Utrzymanie spółka z o.o. REGION UTRZYMANIA W POZNANIU ul. Taczaka 10, 61-818 Poznań NIP: 113-28-75-351, REGON: 147190587 KRS: 0000504917</p>

III. Stanowiska uczestników narady/uwagi i zalecenia dotyczące zgłoszonych wniosków:

GGO.6630.284.2017

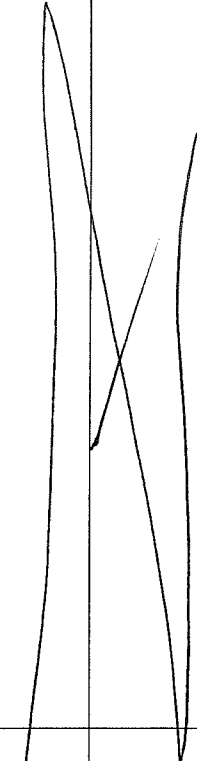
Oznaczenie reprezentowanych podmiotów lub informacja o przyczynach uczestnictwa w naradzie	Stanowiska uczestników narady/ Uwagi i zalecenia	Stanowisko	Podpis
<p>Netia S.A.</p> <p>PRZEDSIĘBIORSTWO WODOKAN I KANALIZACJI S.A. ul. Partyzancka 27 63-400 Ostrów Wielkopolski</p>	<p>bez uwag</p> <p><i>Bar...</i></p> <p><i>Uprzedmiłymi Nr. M/2017 z dn. 07.06.2017 r. zgodnie z uf. wodokan S.A.</i></p>	<p>uzgodniam/ nie-uzgodniam*</p>	<p>Przedstawiciel Netia S.A. <i>Jerzy Urbaniski</i></p>
<p>WODOKAN Przedsiębiorstwo Wodociągów i Kanalizacji S.A. ul. Partyzancka 27 63-400 Ostrów Wielkopolski</p>	<p>ENERGA – OPERATOR SA ODDZIAŁ W KALISZU REJON DYSTRYBUCJI W OSTROWIE WIELKOPOLSKIM Uzgodniono lokalizację projektowanych obiektów w odniesieniu do istniejącej infrastruktury elektroenergetycznej</p> <p>Szczegółowy przebieg kabli ustalić w terenie na podstawie wykopów próbnych. Urządzenia nadziemne zainwentaryzować w terenie. Szczegółowe trasy kabli abonenckich i przyłączy kablowych uzgodnić z właścicielami. Przed przystąpieniem do robót budowlanych przebieg projektowanych urządzeń uzgodnić na roboczo w RD Ostrów Wielkopolski. W miejscach bezpośrednich zbliżeń i skrzyżowań z infrastrukturą kablową prace prowadzić ręcznie z zachowaniem szczególnej ostrożności po uprzednim powiadomieniu RD Ostrów Wielkopolski. Na czas wykonania robót (w szczególności przy wykopach szerszych niż 0,6m) występujące kable elektroenergetyczne zabezpieczyć przed obsunięciem. Koliduje i zbliżenia wykonać zgodnie z obowiązującymi przepisami i normami. Koliduje po wykonaniu podlegają odbiorowi przez RD Ostrów Wielkopolski. Zmiana trasy lub lokalizacji projektowanych urządzeń podlega ponownemu uzgodnieniu. Nie wyklucza się występowania w obrębie projektowanych urządzeń niezainwentaryzowanych sieci elektroenergetycznych. Koszty naprawy i poniesione straty, jak również utracone korzyści przez ENERGA – OPERATOR SA w efekcie uszkodzeń urządzeń elektroenergetycznych powstałych podczas wykonywania robót pokrywa Wykonawca lub Inwestor przedmiotowego zadania</p>	<p>uzgodniam/ nie-uzgodniam*</p>	<p><i>[Podpis]</i></p>
<p>ENERGA operator ENERGA-OPERATOR SA Oddział w Kaliszu Rejon Dystrybucji w Ostrowie Wielkopolski ul. Ziemiecka 2 63-400 Ostrów Wielkopolski T +48 62 737 82 80 F +48 62 736 48 91 KRS 0000033455 NIP 583-000-11-90 Regon 190275904-00043</p>	<p>uzgodniam/ nie-uzgodniam*</p>	<p>uzgodniam/ nie-uzgodniam*</p>	<p>ds. Dokumentacji Energetycznej Inżynier: <i>[Podpis]</i> Mieczysław Duszynski</p>
<p>uzgodniam/ nie-uzgodniam*</p>	<p>uzgodniam/ nie-uzgodniam*</p>	<p>uzgodniam/ nie-uzgodniam*</p>	<p>uzgodniam/ nie-uzgodniam*</p>

* niepotrzebne skreślić

ODPIS

III. Stanowiska uczestników narady/uwagi i zalecenia dotyczące zgłoszonych wniosków:

GGO.6630.284.2017

Oznaczenie reprezentowanych podmiotów lub informacja o przyczynach uczestnictwa w naradzie	Stanowiska uczestników narady/ Uwagi i zalecenia	Stanowisko	Podpis
<p>PSG Związek Ochotniczej Straży Pożarnej w Poznaniu. Stowarzyszenie Ochotniczej Straży Pożarnej w Poznaniu</p>	<p>Roboty ziemne w obrębie siw górnym. Wskazywać na specje! Przed wykopaniem przedstawić wykopem. Kształtowanie i ustalenie. Obowiązkowy przebieg i głębokość. Przesłanie do NIKY Górnego</p>	<p>uzgadniam/ nie-uzgadniam*</p>	<p>KIEROWNIK Gazownia w Ostrowie Wlkp. Marek Janicki</p>
<p>OSTROWSKI ZAKŁAD CIEPŁOWNICZY SPÓŁKA AKCYJNA 63-400 Ostrow Wielkopolski ul. Wysocka 57, tel. 062 735 86 00 NIP: 622-000-57-12 fax 062 735 86 02</p>	<p>Bez uwagi</p>	<p>uzgadniam/ nie-uzgadniam*</p>	<p>Specjalista ds. gabowego ciepła, kosztorysowania oraz uzgodnień Jerzy Kuczyk</p>
<p>PKO Ubezpieczenia Spółka z o.o. REGIONS Ubezpieczenia W POZNAWIE ul. Taczaka 10, 61-818 Poznań</p>	<p>bez uwagi</p>	<p>uzgadniam/ nie-uzgadniam*</p>	<p>KIEROWNIK ZESPÓŁU Benkt Augustyniak</p>
<p>NIP: 113-28-75-351, REGON: 147190587 KRS: 0060504917</p>	<p>Pouczam, iż zgodnie z art. 15 ust. 1 ustawy z dnia 17 maja 1989r. Prawo geodezyjne i kartograficzne (tekst jednolity Dz.U.2016.1629) znaki geodezyjne, urządzenia zabezpieczające te znaki oraz budowle triangulacyjne podlegają ochronie. Kto wbrew przepisom art. 15 niszczy, uszkadza, przemieszcza znaki geodezyjne (...), a także nie zawiadamia właściwych organów o zniszczeniu, uszkodzeniu lub przemieszczeniu znaków geodezyjnych (...) podlega karze grzywny.</p>	<p>uzgadniam/ nie-uzgadniam*</p>	<p>Z UP. STAROSTY Renata Sitwak Przewodnicząca Zarządu Koordynacyjnej</p>
<p>STAROSTA OSTROWSKI Al. Powstańców Wlkp. 10 63-400 Ostrow Wlkp.</p>	<p></p>	<p>uzgadniam/ nie-uzgadniam*</p>	<p>uzgadniam/ nie-uzgadniam*</p>

* niepotrzebne skreślić

IV. W naradzie koordynacyjnej, pomimo zawiadomienia, nie uczestniczyli:

ODPIS

Imię i nazwisko uczestnika	Oznaczenie reprezentowanych podmiotów lub informacja o przyczynach uczestnictwa w naradzie
	Przedstawiciel Prezydenta Miasta Ostrowa Wielkopolskiego
	Przedstawiciel Wójta Gminy Przygodzice
	Przedstawiciel Wójta Gminy Sośnie
	Przedstawiciel Burmistrza Gminy i Miasta Odolanów
	Przedstawiciel Wójta Gminy Sieroszewice
	Przedstawiciel Burmistrza Gminy i Miasta Nowe Skalmierzyce
	Przedstawiciel Burmistrza Gminy i Miasta Raszków
	Przedstawiciel Wójta Gminy Ostrów Wielkopolski
	Przedstawiciel PKP Cargo S. A.
	Przedstawiciel TK Telekom Sp. z o. o.
	Przedstawiciel Orange Polska S. A.
	Przedstawiciel Przedsiębiorstwa PROMAX Sp. j.
	Przedstawiciel Wielkopolskiej Sieci Szerokopasmowej S. A.
	Przedstawiciel INEA S.A.
	Przedstawiciel Oświetlenia Drogowego i Ulicznego Sp. z o. o.
	Przedstawiciel Polskiego Górnictwa Naftowego i Gazownictwa S. A., Oddział w Odolanowie
	Przedstawiciel Polskiego Górnictwa Naftowego i Gazownictwa S. A., Oddział w Zielonej Górze
	Przedstawiciel G.EN.GAZ Energia Sp. z o. o.
	Przedstawiciel Gaz- System S. A.
	Przedstawiciel Anco Sp. z o. o.
	Przedstawiciel Polskiej Spółki Gazownictwa Sp. z o. o., Zakład w Kaliszu

IV. W naradzie koordynacyjnej, pomimo zawiadomienia, nie uczestniczyli:

ODPIS

Imię i nazwisko uczestnika	Oznaczenie reprezentowanych podmiotów lub informacja o przyczynach uczestnictwa w naradzie
	Przedstawiciel Usług Wodno – Kanalizacyjnych „Woda” w Przygodzicach
	Przedstawiciel Wielobranżowego Przedsiębiorstwa Komunalnego Sp. z o. o. w Nowych Skalmierzycach
	Przedstawiciel Zakładu Usług Komunalnych w Odolanowie
	Przedstawiciel Gminnego Zakładu Komunalnego w Sieroszewicach
	Przedstawiciel Zakładu Gospodarki Komunalnej w Raszkowie
	Przedstawiciel Przedsiębiorstwa Komunalnego w Gorzycach Wielkich

Ostrów Wielkopolski 20.06.2017r.

DECYZJA nr 236/UD/2017

Na podstawie art. 39 ust. 3 i art. 21 ust. 1a ustawy z 21 marca 1985r. o drogach publicznych (tekst jednolity - Dz. U. z 2016r poz. 1440) oraz art. 104 i 107 ustawy z 14 czerwca 1960r. Kodeks Postępowania Administracyjnego (tekst jednolity, Dz. U. z 2016r., poz.23 ze zmianami), z upoważnienia Prezydenta Miasta Ostrowa Wielkopolskiego, po rozpatrzeniu wniosku złożonego **06.06.2017r.** przez:

WODKAN

**Przedsiębiorstwo Wodociągów
i Kanalizacji SA
ul. Partyzancka 27
63-400 Ostrów Wielkopolski**

o wydanie zezwolenia na umieszczenie urządzenia: **sieci wodociągowej** w pasie drogowym ulicy **Dobrej i Łamanej** (działki nr 29/2 obręb 0112 oraz nr 47/5, 47/21, 41/23 obręb 0113) w Ostrowie Wielkopolskim

zezwała się

na umieszczenie urządzenia: **sieci wodociągowej** w pasie drogowym ulic **Dobrej i Łamanej** (działki nr 29/2 obręb 0112 oraz nr 47/5, 47/21, 41/23 obręb 0113) Ostrowie Wielkopolskim zgodnie z przedstawioną dokumentacją oraz przy zachowaniu następujących warunków:

1. wykop zasypać piaskiem zagęszczając warstwami do wymaganego wskaźnika zagęszczenia,
2. roboty w pobliżu drzew prowadzić bez naruszania systemu korzeniowego,
3. w przypadku stwierdzenia kolizji sieci z budową lub przebudową drogi lub chodnika, sieć zostanie przebudowana staraniem i na koszt właściciela w terminie 3 tygodni od wezwania przez zarządcę drogi,
4. w przypadku nie umieszczenia w pasie drogowym urządzenia objętego niniejszą decyzją, przedmiotowa decyzja traci ważność w terminie 24 miesięcy od daty uprawomocnienia,

UZASADNIENIE

Stosownie do art. 107 § 4 Kodeksu postępowania administracyjnego odstępuje się od sporządzenia uzasadnienia.

Urządzenie umieszczane w pasie drogowym winno być staraniem Inwestora zinwentaryzowane geodezyjnie.

POUCZENIE

Inwestor przed rozpoczęciem robót budowlanych jest zobowiązany do:

1. uzyskania pozwolenia na budowę lub zgłoszenia budowy albo wykonania robót budowlanych,
2. uzgodnienia z zarządcą drogi, przed uzyskaniem pozwolenia na budowę, projektu budowlanego obiektu lub urządzenia,
3. uzyskania zezwolenia zarządcy drogi na zajęcie pasa drogowego, dotyczącego prowadzenia robót w pasie drogowym lub na umieszczenie w nim obiektu lub urządzenia.

Zezwolenie zarządcy drogi wyrażone w niniejszej decyzji nie jest równoznaczne z zezwoleniem na prowadzenie robót w pasie drogowym, o które wykonawca albo inwestor powinien wystąpić do Miejskiego Zarząd Dróg w Ostrowie Wielkopolskim w trybie i na warunkach określonych w Rozporządzenia Rady Ministrów z dnia 1 czerwca 2004r. w sprawie określenia warunków udzielenia zezwoleń na zajęcie pasa drogowego. W zezwoleniu tym, na podstawie Uchwały nr XIX/273/2004 Rady Miejskiej Ostrowa Wielkopolskiego z dnia 27 kwietnia 2004 r. w sprawie ustalenia opłat za zajmowanie pasa drogowego dróg gminnych w Ostrowie Wlkp. na cele niezwiązane z potrzebami zarządzania drogami lub potrzebami ruchu zostaną naliczone opłaty.

Od niniejszej decyzji służy odwołanie do Samorządowego Kolegium Odwoławczego w Kaliszu za pośrednictwem Miejskiego Zarządu Dróg w Ostrowie Wielkopolskim ul. Zamenhofa 2B Ostrów Wielkopolski, złożone w terminie 14 dni od dnia jej otrzymania.

Strona może zrzeka się prawa do odwołania. W przypadku zrzeczenia się prawa do wniesienia odwołania decyzja staje się ostateczna i prawomocna.

Otrzymują:

1. Wnioskodawca
2. Miejski Zarząd Dróg a/a

Z up. PREZYDENTA MIASTA
Ostrowa Wielkopolskiego

mgr inż. Marcin Wieruchowski
D Y R E K T O R
MIEJSKIEGO ZARZĄDU DRÓG
w Ostrowie Wielkopolskim

PAŃSTWOWY POWIATOWY INSPEKTOR SANITARNY W OSTROWIE WIELKOPOLSKIM

Telefony:

- informacji o numerach wewnętrznych /062/ 737-89-00
- PPIS w Ostrowie Wielkopolskim /062/ 737-89-03
- fax /062/ 737-89-20
- e-mail sekretariat psse.ostrowwlkp@pis.gov.pl

Plac Rowińskiego 3
63-400 Ostrów Wielkopolski
psse-ostrow.pl

- Oddział Nadzoru - NS /062/ 737-89-18
- e-mail Oddział Nadzoru – NS nadzor.zapobiegawczy@psse-ostrow.pl

oryginał/kopia

ON-NS.72.1.68.2017

Ostrów Wielkopolski, dnia03.07.2017.....

OPINIA SANITARNA

Na podstawie art. 32 ust. 1 punkt 2 ustawy z dnia 7 lipca 1994r. – Prawo budowlane (Dz. U. z 2016r. poz. 290 z późn. zm.), art. 3 punkt 2 lit. a) i art.12 ust. 1 ustawy z dnia 14 marca 1985r. o Państwowej Inspekcji Sanitarnej (Dz. U. z 2017r. poz. 1261)

Państwowy Powiatowy Inspektor Sanitarny w Ostrowie Wielkopolskim uzgadnia pod względem wymagań higienicznych i zdrowotnych

projekt budowlany:

sieci wodociągowej
w ulicy Łamanej i Dobrej w Ostrowie Wielkopolskim
(dz. nr 41/23, 47/21, 47/5 obręb 0113)

**Inwestor: WODKAN Przedsiębiorstwo Wodociągów i Kanalizacji S.A.
ul. Partyzancka 27, 63-400 Ostrów Wielkopolski**

z zastrzeżeniami:

1. do budowy sieci wodociągowej należy stosować materiały dopuszczone do kontaktu z wodą przeznaczoną do spożycia przez ludzi, posiadające atesty PZH,
2. nie zezwala się na łączenie instalacji zaopatrywanej z sieci wodociągowej publicznej z innymi źródłami zasilania - lokalne ujęcia wody,
3. przed oddaniem projektowanego odcinka sieci wodociągowej do eksploatacji należy uzyskać pozytywny wynik badania wody.

UZASADNIENIE

W dniu 28.06.2017r. /data wpływu 29.06.2017r./ wpłynął wniosek wraz z projektem techniczno - technologicznym budowy sieci wodociągowej w ulicy Łamanej i Dobrej w Ostrowie Wielkopolskim (dz. nr 41/23, 47/21, 47/5 obręb 0113) w celu uzgodnienia. Opracowanie: mgr inż. Krzysztof Biernacki, Kalisz.

Dokumentacja obejmuje budowę sieci wodociągowej z rur polietylenowych typu PE 100 PN 10 szereg SDR 17 o średnicy Dz 160x9,5 mm oraz Dz 125x7,4 mm o następujących długościach:

- o średnicy dz 160mm o długości L = 309,5m,
- o średnicy dz 125mm o długości L = 81,0m. Całkowita długość projektowanej sieci wodociągowej L = 390,5 m. Przewiduje się włączenie projektowanego odcinka sieci wodociągowej na skrzyżowaniu ulic: Poprzecznej i Łamanej.

Po przeanalizowaniu w/w dokumentacji oraz na podstawie rozporządzenia Ministra Zdrowia z dnia 13 listopada 2015r. w sprawie jakości wody przeznaczonej do spożycia przez ludzi (Dz. U. z 2015r. poz. 1989) należało orzec jak w sentencji.

Niniejsza opinia ważna jest pod warunkiem dołączenia do niej projektu budowlanego, na którym znajduje się klauzula stwierdzająca uzgodnienie projektu przez Państwowego Powiatowego Inspektora Sanitarnego w Ostrowie Wielkopolskim.

Otrzymują:


1. WODKAN

Przedsiębiorstwo Wodociągów i Kanalizacji S.A.

ul. Partyzancka 27
63-400 Ostrów Wielkopolski

2. A/a

Ł-68 Państwowego Powiatowego
Inspektora Sanitarnego


mgr Urszula Skraburska
KIEROWNIK ODDZIAŁU NADZORU

A.Z.

Kierownik Sekcji
Zapobiegawczego Nadzoru
Sanitarnego

inż. Izabela Kłós




WOJEWÓDZKI URZĄD OCHRONY ZABYTKÓW
W POZNANIU
DELEGATURA W KALISZU

62-800 Kalisz
ul. Juliana Tuwima 10
tel. (62) 767 23 21
tel./fax (62) 757 64 21
<http://poznan.wuoz.gov.pl/>
e-mail. kalisz.sekretariat@poznan.wuoz.gov.pl

Ka.5183.2619.2.2017

Kalisz, dn. 13.06.2017 r.



**WODKAN
PWIK S.A.**
ul. Partyzancka 27
63-400 Ostrów Wlkp.

Dot. wniosku z dnia: 05.06.2017 r.
data wpływu 06.06.2017 r.

Dotyczy: **uzgodnienia przebiegu projektowanej sieci wodociągowej w rejonie ul. Łamanej i Dobrej w m. Ostrów Wlkp.**

W odpowiedzi na pismo w sprawie jak wyżej Wojewódzki Urząd Ochrony Zabytków w Poznaniu Delegatura w Kaliszu informuje, iż pozytywnie opiniuje przedmiotową inwestycję.

Jeżeli w trakcie prowadzenia robót budowlanych lub ziemnych zostanie odkryty przedmiot, co do którego istnieje przypuszczenie, iż jest on zabytkiem archeologicznym, Inwestor zobowiązany jest niezwłocznie zgłosić ten fakt do Wojewódzkiego Urzędu Ochrony Zabytków w Poznaniu – Delegatury w Kaliszu.

Wojewódzki Urząd Ochrony Zabytków
w Poznaniu
Kierownik Delegatury w Kaliszu
Beata Maria Matusiak

Do wiadomości:

aa.

Sprawę prowadzi dr Janusz Tomala, tel. 62 757 64 21 w. 34

MAPA EWIDENCYJNA

Skala: 1:1000

Poświadczam zgodność niniejszej kopii z treścią materiału państwowego zasobu geodezyjnego i kartograficznego

STAROSTA OSTROWSKI

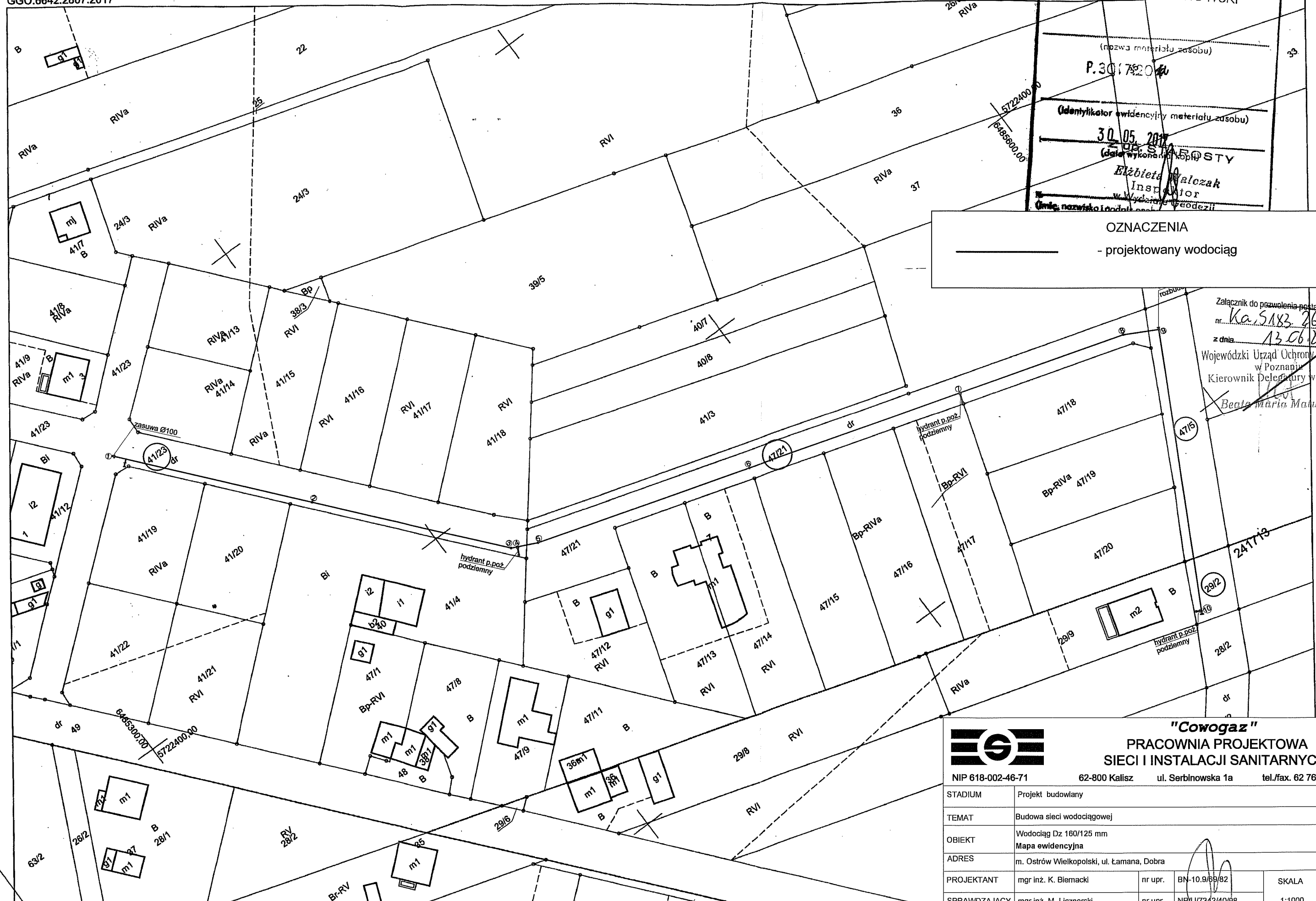
(nazwa materiału zasobu)
 P.3017204u

(identyfikator ewidencji materiału zasobu)
 30.05.2017

OPIS STAROSTY
 (data wykonania kopii)

Elżbieta Walczak
 Inspektor
 w Wydziale Geodezji

Imię, nazwisko i data powstania



OZNACZENIA
 - projektowany wodociąg

Załącznik do pozwolenia postawienia bismie
 nr. Ka.5183.2619.2.2017
 z dnia 13.06.2017
 Wojewódzki Urząd Ochrony Zabytków
 w Poznaniu
 Kierownik Delegatury w Kaliszu
 Beata Maria Manusiak

"Cowogaz"
 PRACOWNIA PROJEKTOWA
 SIECI I INSTALACJI SANITARNYCH

NIP 618-002-46-71 62-800 Kalisz ul. Serbinowska 1a tel./fax. 62 7643-159

STADIUM	Projekt budowlany			DATA	
TEMAT	Budowa sieci wodociągowej			DATA	03.2017
OBIEKT	Wodociąg Dz 160/125 mm Mapa ewidencyjna			SKALA	NR RYS.
ADRES	m. Ostrow Wielkopolski, ul. Łamana, Dobra			1:1000	B
PROJEKTANT	mgr inż. K. Biernacki	nr upr.	BN-10.9/69/82		
SPRAWDZAJĄCY	mgr inż. M. Licznerski	nr upr.	NBU/7342/40/98		

STAROSTA OSTROWSKI
Aleja Powstańców Wielkopolskich 16
63-400 Ostrów Wielkopolski

Województwo: województwo wielkopolskie
Powiat: Powiat Ostrowski
Jednostka ewidencyjna: Miasto Ostrów Wielkopolski
Obręb ewidencyjny: 0113, Ostrów Wielkopolski0113

GGG.6621.1711.2017

Uproszczony wypis z rejestru gruntów

według stanu na dzień: 2017-03-30 13:58:31

Jednostka rejestrowa gruntów: 301701_1.0113.G16014

WŁAŚCICIELE/ WŁADAJĄCY:

UDZIAŁ: 1/1 charakter stanu władania: własność

MIASTO OSTRÓW WLKP REGON: 000631976

Siedziba: Ostrów Wielkopolski Aleja Powstańców Wielkopolskich 18

DZIAŁKI EWIDENCYJNE:

Ark. mapy	Numer działki ewidencyjnej	Położenie gruntów	Opis użytku	Symbol klasoużytku	Powierzchnia		Nr KW
					użytku [ha]	działki [ha]	
1	41/23	ul. Łamana, Ostrów Wielkopolski	Drogi	dr	0.2927	0.2927	71524

Id dz.: 301701_1.0113.41/23

Rejestr zabytków: 39/4,40/6,40/9,41/2,

Całkowita powierzchnia jednostki rejestrowej: 0.2927

W dniu: 2017-03-30

dokument sporządzony przez: Lucyna Czaplicka

Ostrów Wielkopolski, dnia: 2017-03-30


(podpis)

Z up. STAROSTY
Lucyna Czaplicka
podinspektor w Wydziale Geodezji

(imię i nazwisko osoby uprawnionej)

STAROSTA OSTROWSKI
Aleja Powstańców Wielkopolskich 16
63-400 Ostrów Wielkopolski

Województwo: województwo wielkopolskie
Powiat: Powiat Ostrowski
Jednostka ewidencyjna: Miasto Ostrów Wielkopolski
Obręb ewidencyjny: 0113, Ostrów Wielkopolski0113

GGG.6621.1711.2017

Uproszczony wypis z rejestru gruntów

według stanu na dzień: 2017-03-30 13:59:03

Jednostka rejestrowa gruntów: **301701_1.0113.G15048**

WŁAŚCICIELE/ WŁADAJĄCY:

UDZIAŁ: 1/1 charakter stanu władania: własność
MIASTO OSTRÓW WLKP REGON: 000631976
Siedziba: Ostrów Wielkopolski Aleja Powstańców Wielkopolskich 18

DZIAŁKI EWIDENCYJNE:

Ark. mapy	Numer działki ewidencyjnej	Położenie gruntów	Opis użytku	Symbol klasoużytku	Powierzchnia		Nr KW
					użytku [ha]	działki [ha]	
1	47/21	ul. Łamana, Ostrów Wielkopolski	Drogi	dr	0.1841	0.1841	62180

Id dz.: **301701_1.0113.47/21**

Całkowita powierzchnia jednostki rejestrowej: 0.1841

W dniu: 2017-03-30

dokument sporządzony przez: Lucyna Czaplicka

Ostrów Wielkopolski, dnia: 2017-03-30

(podpis)

Z up. STAROSTY
Lucyna Czaplicka
pedinspektor w Wydziale Geodezji

(imię i nazwisko osoby uprawnionej)

STAROSTA OSTROWSKI
Aleja Powstańców Wielkopolskich 16
63-400 Ostrów Wielkopolski

Województwo: województwo wielkopolskie
Powiat: Powiat Ostrowski
Jednostka ewidencyjna: Miasto Ostrów Wielkopolski
Obręb ewidencyjny: 0113, Ostrów Wielkopolski0113

GGG.6621.1711.2017

Uproszczony wypis z rejestru gruntów

według stanu na dzień: 2017-03-30 13:59:31

Jednostka rejestrowa gruntów: **301701_1.0113.G16414**

WŁAŚCICIELE/ WŁADAJĄCY:

UDZIAŁ: 1/1 charakter stanu władania: własność

GMINA MIASTO OSTRÓW WIELKOPOLSKI REGON: 000631976

Siedziba: Ostrów Wielkopolski Aleja Powstańców Wielkopolskich 18

DZIAŁKI EWIDENCYJNE:

Ark. mapy	Numer działki ewidencyjnej	Położenie gruntów	Opis użytku	Symbol klasoużytku	Powierzchnia		Nr KW
					użytku [ha]	działki [ha]	
1	47/5	ul. Dobra, Ostrów Wielkopolski	Drogi	dr	0.0885	0.0885	KZ1W/00083898/4

Id dz.: **301701_1.0113.47/5**

Całkowita powierzchnia jednostki rejestrowej: 0.0885

W dniu: 2017-03-30

dokument sporządzony przez: Lucyna Czaplicka

Ostrów Wielkopolski, dnia: 2017-03-30

(podpis)

Z up. STAROSTY

Lucyna Czaplicka
podinspektor w Wydziale Geodezji

(imię i nazwisko osoby uprawnionej)

STAROSTA OSTROWSKI
Aleja Powstańców Wielkopolskich 16
63-400 Ostrów Wielkopolski

Województwo: województwo wielkopolskie
Powiat: Powiat Ostrowski
Jednostka ewidencyjna: Miasto Ostrów Wielkopolski
Obręb ewidencyjny: 0112, Ostrów Wielkopolski0112

GGG.6621.1711.2017

Uproszczony wypis z rejestru gruntów

według stanu na dzień: 2017-03-30 13:59:58

Jednostka rejestrowa gruntów: **301701_1.0112.G16406**

WŁAŚCICIELE/ WŁADAJĄCY:

UDZIAŁ: 1/1 charakter stanu władania: własność

GMINA MIASTO OSTRÓW WIELKOPOLSKI REGON: 000631976

Siedziba: Ostrów Wielkopolski Aleja Powstańców Wielkopolskich 18

DZIAŁKI EWIDENCYJNE:

Ark. mapy	Numer działki ewidencyjnej	Położenie gruntów	Opis użytku	Symbol klasoużytku	Powierzchnia		Nr KW
					użytku [ha]	działki [ha]	
1	29/2	ul. Dobra, Ostrów Wielkopolski	Drogi	dr	0.0225	0.0225	KZ1W/00046563/6

Id dz.: 301701_1.0112.29/2


Całkowita powierzchnia jednostki rejestrowej: 0.0225

W dniu: 2017-03-30

dokument sporządzony przez: Lucyna Czaplicka

Ostrów Wielkopolski, dnia: 2017-03-30


.....
(podpis)

Z up. STAROSTY

Lucyna Czaplicka
podinspektor w Wydziale Geodezji
.....
(imię i nazwisko osoby uprawnionej)