P.P.U.H. AZYMUT
Leszek Foedke
ul. Osiedle Leśne 50
63-400 Ostrów Wielkopolski
NIP 622-17-26-23 REGON 300772532
tel. 601-622-285

MAPA DO CELÓW PROJEKTOWYCH

Oznaczenie kancelaryjne zgłoszenia pracy geodezyjnej		GGO.6640.3893.2016
Nazwa miejscowości		Ostrów Wlkp.
Jednostka ewidencyjna	identyfikator	301701_1
	nazwa	Ostrów Wlkp.
Obręb ewidencyjny	identyfikator	0029
	nazwa	Ostrów Wlkp.
Skala mapy		1:500
Nazwa układu współrzędnych	prostokątnych płaskich	2000
	układu wysokości	Amsterdam
Oznaczenie granic obszaru, który był przedmiotem aktualizacji		— — —
Informacje o służebnościach gruntowych mających wpływ na zagospodarowanie gruntów, zlokalizowanych w granicach projektowanej inwestycji		Brak
Data opracowania mapy		08.10.2016r.

GEODETA UPRAWNIONY
mgr inż. Leszek Foedke
nr upr. 19774 w zakresie 1
tel. 601-622-285

Poświadcza się, że niniejszy dokument został opracowany w wyniku prac geodezyjnych i kartograficznych, których rezultaty zawiera operat techniczny wpisany do ewidencji materiałów państwowego zasobu geodezyjnego i kartograficznego

STAROSTA OSTROWSKI
(Organ prowadzący państwowy zasób geodezyjny i kartograficzny)

P.3017.20 16.4417.4
(Identyfikator ewidencyjny materiału zasobu-operatu technicznego)

15 GRU. 2016
(Data wpisania operatu technicznego do ewidencji materiałów zasobu)

Z up. STAROSTY

Kierownik
Powiatowego Ośrodka Dokumentacji
Geodezyjnej i Kartograficznej
Renata Stuluk
(imię, nazwisko i podpis osoby reprezentującej organ)

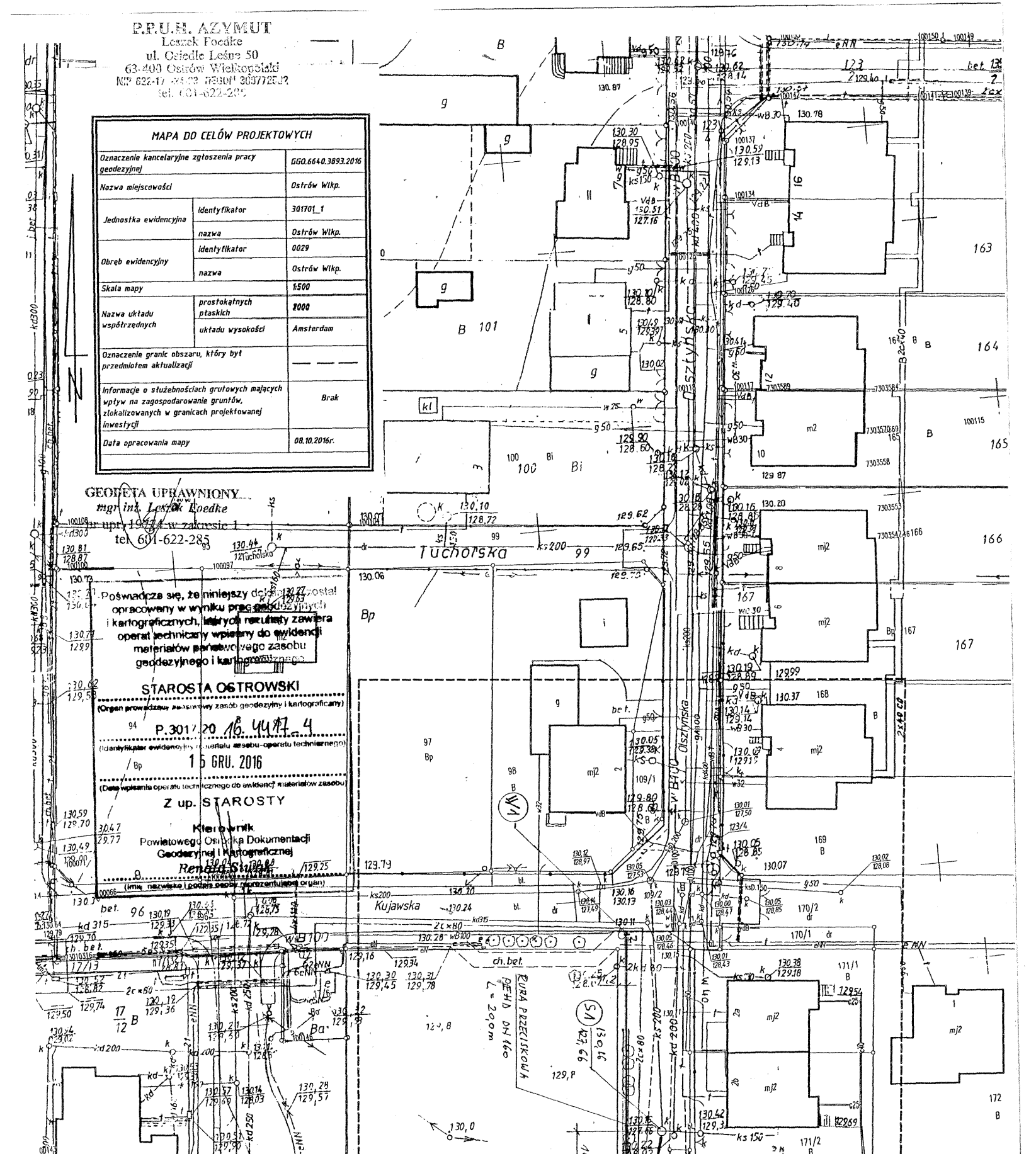
Tucholska
Olszyńska
Kujawska
12 Tucholska
RURA PRZECISKOWA
PEHD DN 160
L = 20,0m
S1
W1
163
164
165
166
167
168
169
B 101
100 Bi
97 Bp
98 B
99
96
17/12 B
170/1
170/2
171/1
171/2
172
mj2
g
kd 315
ks 200
ks 150
kd 200
kd 300
2c×80
ch.bet.
bet.
wB100
wB30
eNN
N

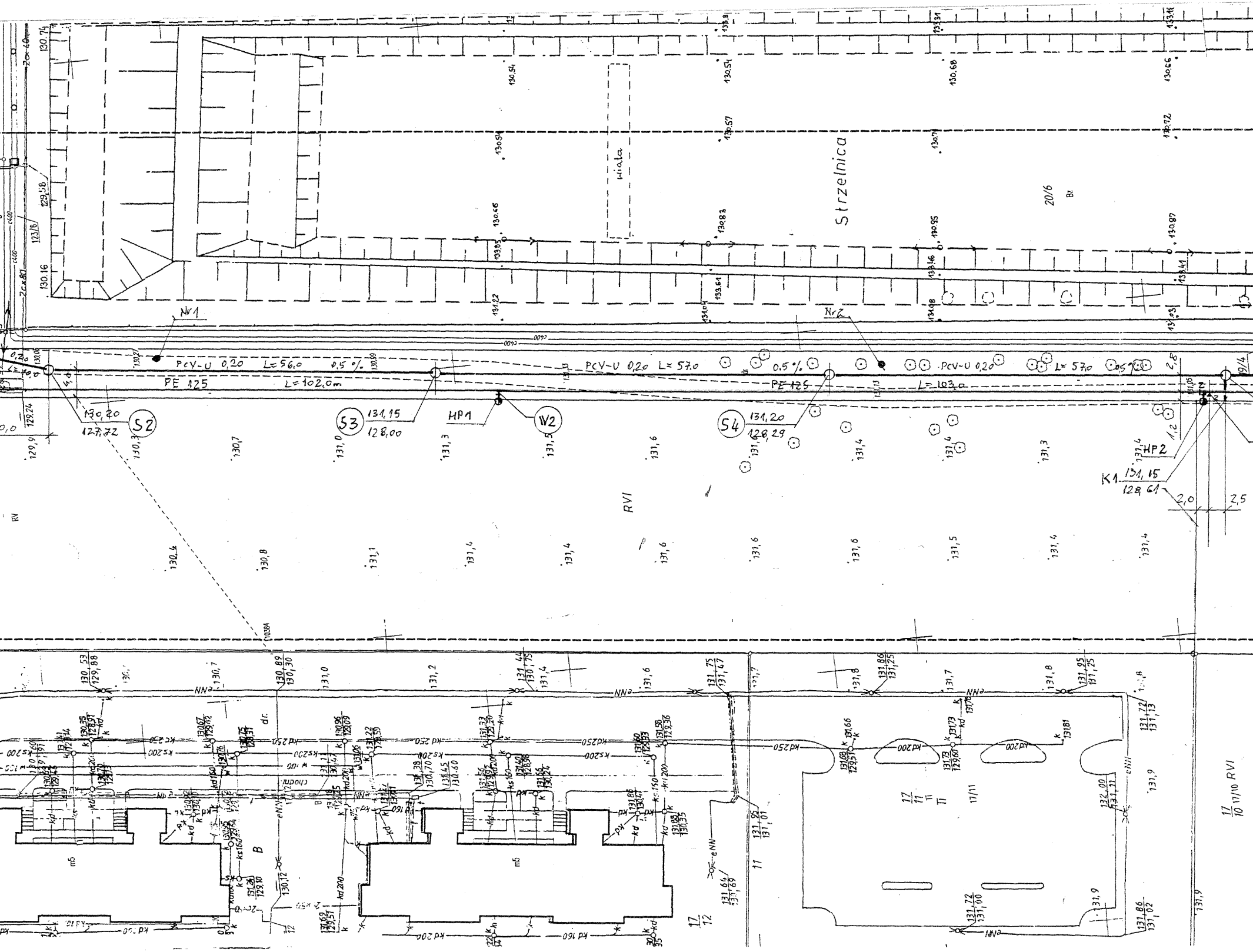

Strzelnica
wiata
20/6
Bz
RVI
RV
Nr1
Nr2
PCV-U 0,20 L=56,0 0,5 %
PCV-U 0,20 L=57,0 0,5 %
PCV-U 0,20 L=57,0 0,5 %
PE 125 L=102,0m
PE 125 L=103,0
S2 130,20 127,72
S3 131,15 128,00
S4 131,20 128,29
HP1
W2
HP2
K1 131,15 128,61
2,0
2,5
2c×80
2c×40
130.74
129,58
123/6
130.16
130,06
129,24
129,9
130,3
130,7
131,0
131,3
131,5
131,6
131,4
131,3
130,4
130,8
131,1
131,4
131,4
131,6
131,6
131,6
131,5
131,4
131,4
10384
130,53 129,88
130,7
130,89 130,30
131,0
131,2
131,44 130,75
131,4
131,6
131,75 131,47
131,7
131,8
131,86 131,25
131,7
131,8
131,95 131,25
NN
kd 250
ks 200
kd 200
kd 160
ks 160
kd
k
px
dr.
eNN
chodnik
B
m5
17/12
17/11
17/10
11
131,95 131,01
131,64 131,69
132,00 131,11
131,72 131,13
131,72 131,00
131,86 131,02
131,9
131,9
131,9
131,66
131,68 129,51
131,73 129,60
131,81
131,26 129,10
130,12

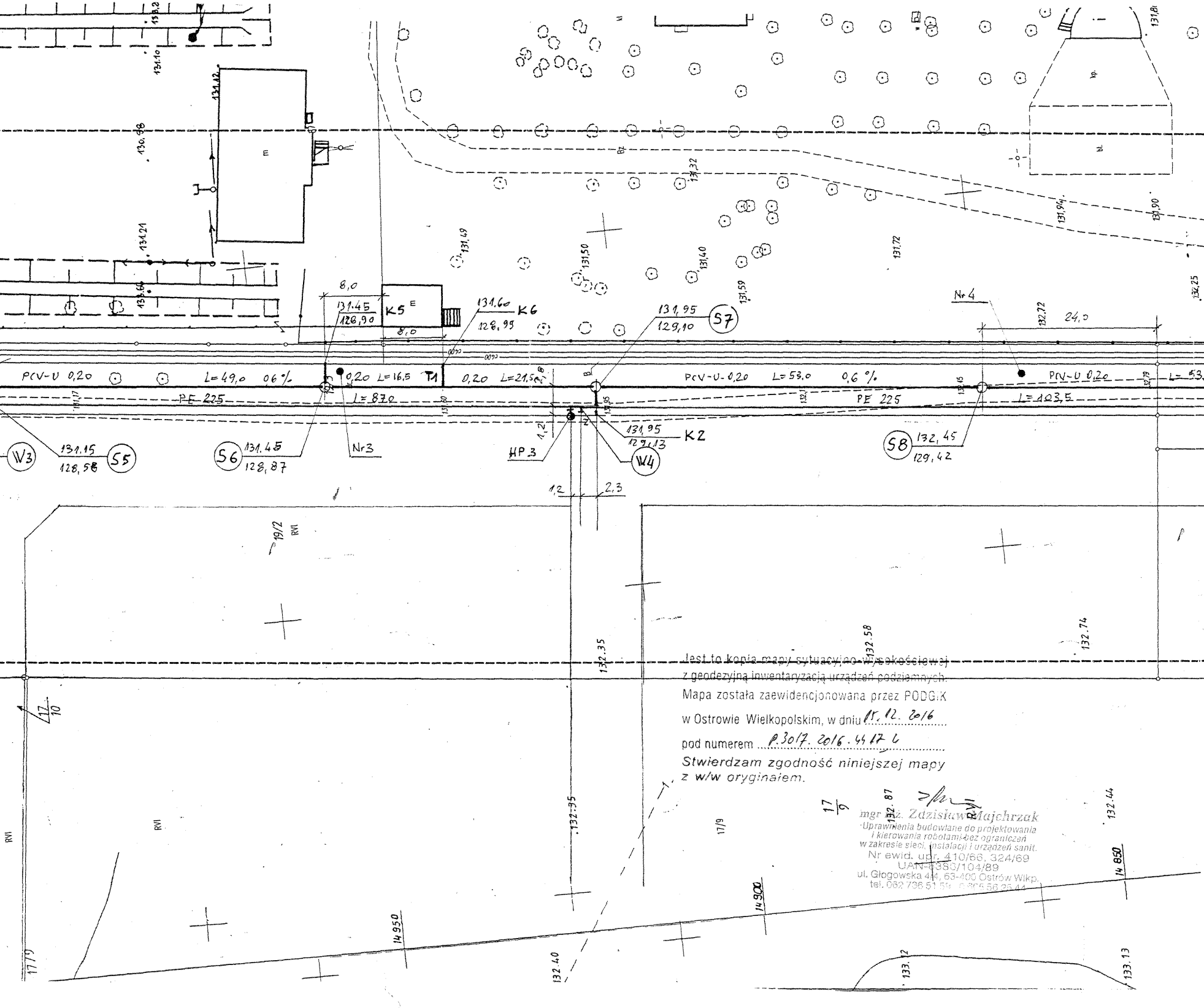
131,2
131,10
131,12
130,98
131,21
131,66
m
131,32
131,49
131,50
131,40
131,59
131,72
131,94
131,90
131,81
132,25
8,0
131.45
128,90
K5
8,0
131.60
K6
128,95
131,95
129,10
S7
Nr 4
24,0
132,72
PCV-U 0,20
L=49,0
06 %
0,20
L=16,5
T1
0,20
L=21,5
PE 225
L=87,0
PCV-U-0,20
L=53,0
0,6 %
PCV-U 0,20
L=53
PE 225
L=103,5
131,17
131,80
131,95
132,1
132,45
132,79
W3
131,15
128,58
S5
S6
131.45
128,87
Nr3
1,2
HP 3
131,95
129,13
K2
W4
S8
132,45
129,42
1,2
2,3
19/2
RVI
17/10
RVI
RVI
132.35
132.35
132.58
17/9
17/9
132.87
132.74
132.44
14.950
14.900
14.850
1770
132.40
133.2
133.13

Jest to kopia mapy sytuacyjno-wysokościowej
z geodezyjną inwentaryzacją urządzeń podziemnych.
Mapa została zaewidencjonowana przez PODGiK
w Ostrowie Wielkopolskim, w dniu 15. 12. 2016
pod numerem P.3017. 2016. 4417 L
Stwierdzam zgodność niniejszej mapy
z w/w oryginałem.

mgr inż. Zdzisław Majchrzak
Uprawnienia budowlane do projektowania
i kierowania robotami bez ograniczeń
w zakresie sieci, instalacji i urządzeń sanit.
Nr ewid. upr. 410/66, 324/69
UAN-8386/104/89
ul. Głogowska 4/4, 63-400 Ostrów Wlkp.
tel. 062 736 51 59, 0 605 56 25 44

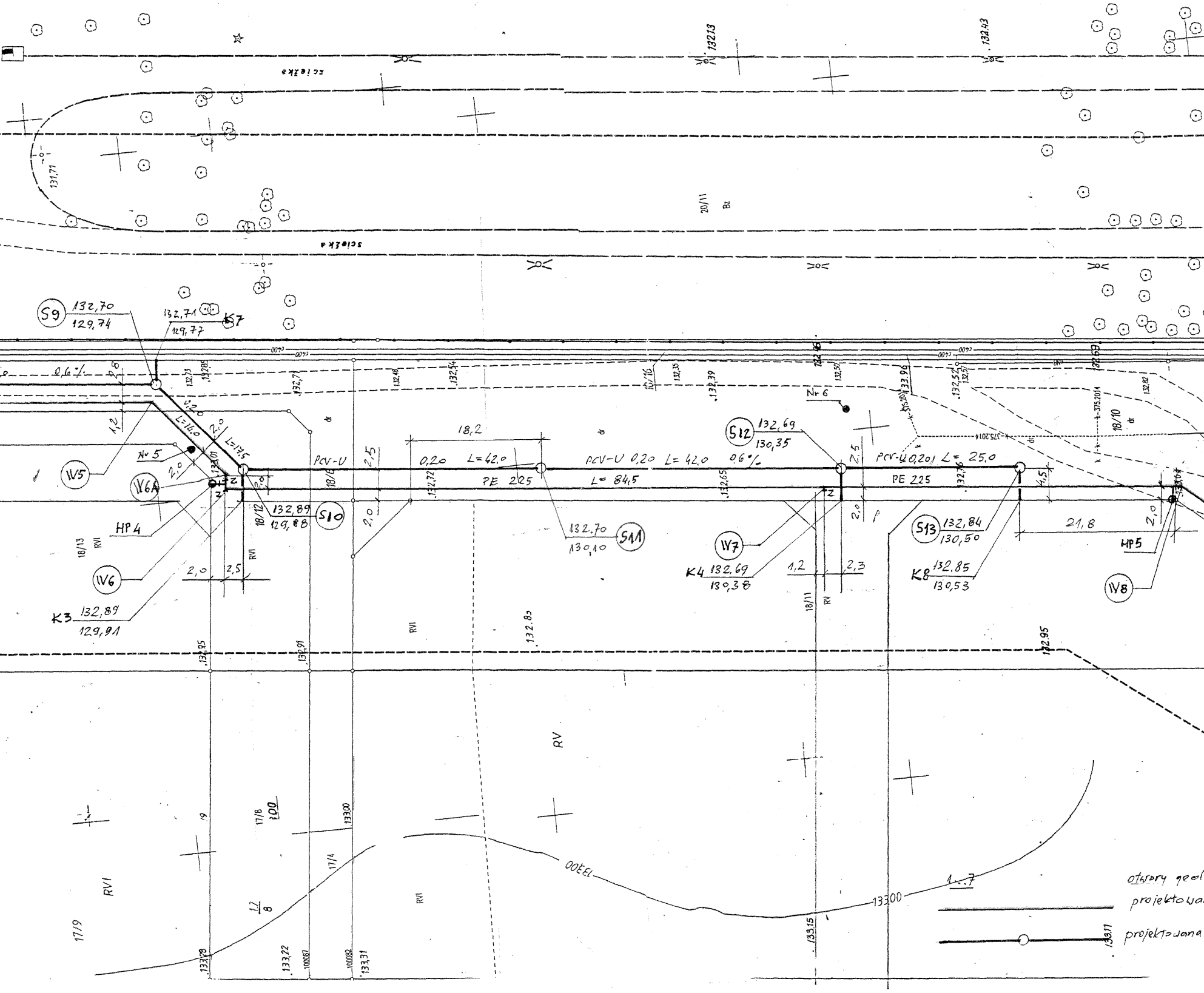

ścieżka
ścieżka
132,13
132,43
131,71
20/11
Bz
S9 132,70 129,74
132,71 129,77 K7
0,6%
IV5
Nr 5
IV6A
HP 4
IV6
K3 132,89 129,91
L=14,0
L=17,5
2,0
1,2
2,5
PCV-U
18,2
0,20
L=42,0
PE 225
PCV-U 0,20 L=42,0 0,6%
L=84,5
132,89 129,88 S10
132,70 130,10 S11
S12 132,69 130,35
Nr 6
IV7
K4 132,69 130,38
1,2
2,3
PCV-U 0,20 L=25,0
PE 225
4,5
S13 132,84 130,50
K8 132,85 130,53
21,8
HP5
IV8
18/13
RVI
18/12
18/11
RV
18/10
132,83
132,95
133,95
133,91
RVI
RV
17/8
100
17/4
133,00
17/9
RVI
1/7
8
133,78
133,22
133,31
133,15
133,00
133,00
1..7
otwory geol
projektowa
projektowana

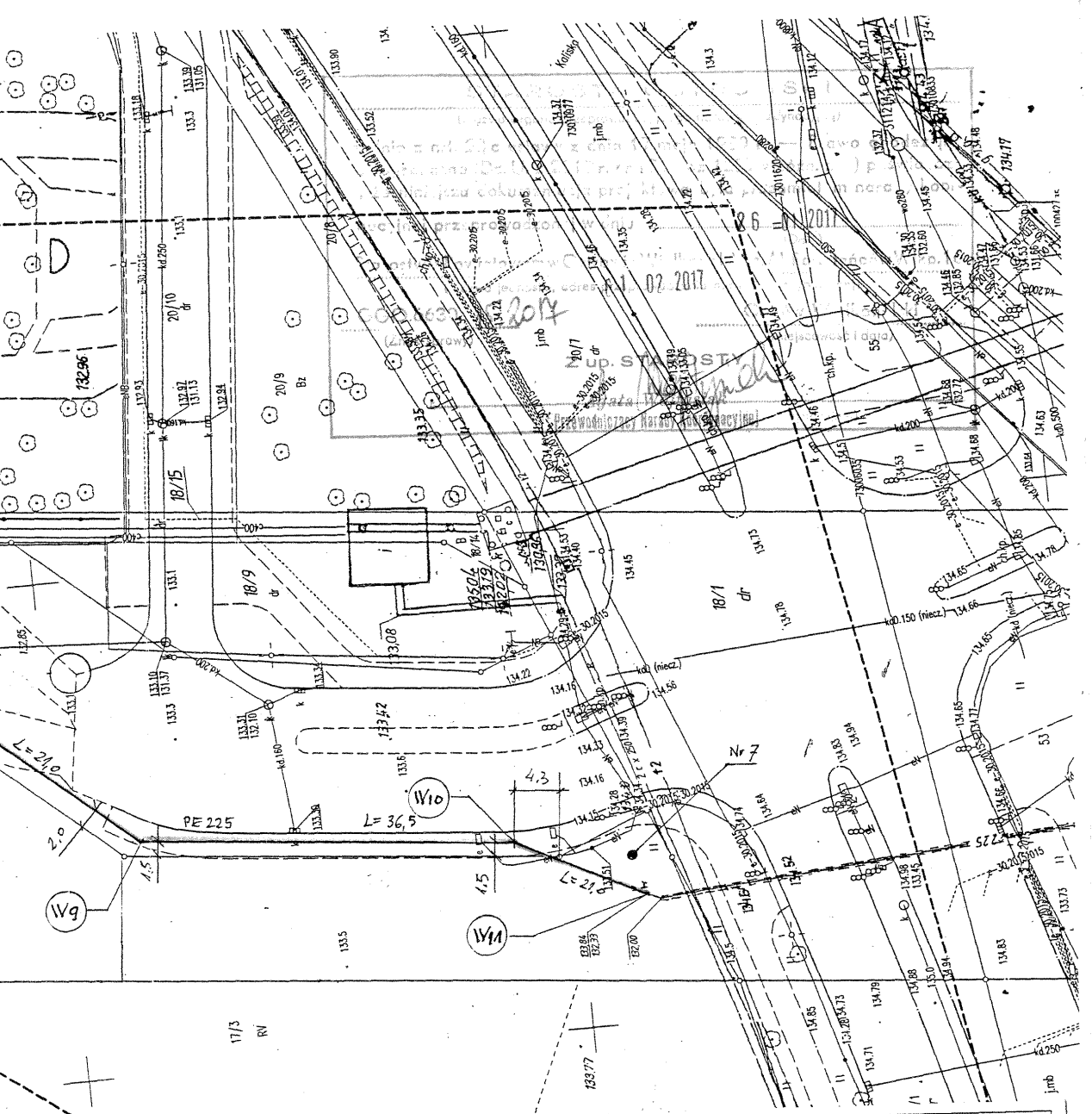
Kalisko
PE 225
L= 21,0
L= 36,5
L= 21,0
4,3
1,5
1,5
2,0
W9
W10
W11
Nr 7
18/15
18/9
18/1
20/10
20/9
20/8
20/7
17/3
Bz
dr
RV
j.mb
kd.250
kd.200
kd.160
kd0.150 (niecz.)
kd (niecz.)
225
133,35
133,42
133,08
132,96
133,77
134,52

26 -01 2017

01 02 2017

z up. STAROSTY

(Przewodniczący Narady Koordynacyjnej)

ogiczne
na sieć wodociągowa
kanalizacja sanitarna !

OBIEKT: **SIEĆ WODOCIĄGOWEA I KANALIZACJA SANITARNA**
ulica **OLSZTYŃSKA** w Ostrowie Wielkopolskim

INWESTOR: WODKAN Przedsiębiorstwo Wodociągów i Kanalizacji S.A.
Ostrów Wielkopolski ul. Partyzancka 27

PRZEDMIOT RYSUNKU: **PLAN SYTUACYJNY**

DATA styczeń 2017	BRANŻA SANITARNA		
Projektant:	mgr inż. Zdzisław Majchrzak upr. bud. UAN-8386/104/89		SKALA **1 ; 500**
Sprawdzający:	mgr inż.Magdalena Majchrzak upr.bud. 7131-7132/100/PW/2002		RYS. NR 1