

ul. Krótka

XzTKMXw 25x4x0,5 OSJ6/001 ( 51-90)

ZP

XzTKMXw 25x4x0,5 OSJ6/001 ( 51-90) L-25,0

ul. Torowa

rura osłonowa HDPE 110/10 L-20,0,

SKR-1

ZR  
R-10p

SK

XzTKMXw 15x4x0,5 OSJ6/001 ( 61-90)







ZP



XzTKMXw 5x4x0,5 OSJ6/001 ( 81-90) L- 5,0

XzTKMXw 15x4x0,5 OSJ6/001 ( 61-90) L-165,0

ul. Opalowa

Legenda:

-  słupek kablowy istniejący
-  słupek kablowy projektowany
-  studnia kablowa projektowana
-  kabel doziemny istniejący
-  kabel doziemny istniejący do likwidacji
-  kabel doziemny projektowany
-  ZR złącze kablowe projektowane

 <b>INWESTOR</b> Miejski Zarząd Dróg w Ostrowie Wielkopolskim ul. Zamenhofska 2b 63-400 Ostrow Wielkopolski		<b>Jednostka projektująca</b>  <b>WEBA</b>	
<b>TYTUŁ</b>			
Rozbudowa drogi gminnej pomiędzy ul. Kaliską, a ul. Limanowskiego w Ostrowie Wlkp.			
województwo wielkopolskie		powiat ostrowski	miasto Ostrow Wlkp.
Branża: Telekomunikacja		Skala	Nr rysunku
Schemat przebudowy kabla rejon ul. Torowa-Krótka- Opalowa - operator ORANGE			3
Stanowisko	Imię i Nazwisko	Nr uprawnień	Data
Opracowanie			
Projektant	Stanisław Piskorski	0136/96U	sierpień 2018 r.