

### Warunki techniczne

do projektowania sieci kanału sanitarnego z przyłączami na terenie nieruchomości przyległych do projektowanego kanału w ul. Jachimka w Ostrowie Wielkopolskim.

1. Zakres opracowania według umowy nr TTI/P/23/2017 z dnia 02.06.2017 r.
2. Projektowany kanał sanitarny włączyć do istniejącego kanału z rur PVC 200 mm w ul. Jachimka, miejsce włączenia – końcowa studnia rewizyjna betonowa  $\varnothing$  1000 mm o rzędnych 134,20/132,28.
3. Kanał sanitarny zaprojektować z rur PVC litych klasy S, DN 200 mm.
4. Uzbrojenie kanału sanitarnego:
  - studzienki inspekcyjne z tworzyw sztucznych  $\varnothing$  425 mm kompatybilne z zastosowanymi do budowy kanału rurami,
  - studnie rewizyjne betonowe prefabrykowane na uszczelki gumowe DN 1000 mm z kinetą betonową pokrytą powłoką POXITAR F, z włączami żeliwnymi kl. D 400 (co drugi włącz z wentylacją) z wkładką gumową z zabezpieczeniami przed obrotem, z umocnieniem włązu pierścieniem żelbetowym.
5. Przejścia kanałów przez ulice, należy projektować pod kątem prostym lub zbliżonym do prostego. Zaleca się projektowanie skrzyżowań przewodów kanalizacyjnych z innym uzbrojeniem terenu również pod kątem zbliżonym do prostego.
6. Kanały z tworzyw sztucznych powinny charakteryzować się niezbędnymi właściwościami wytrzymałościowymi, odpornościami na ścieranie, temperaturę, itp. Należy stosować rury łączone na kielichy z uszczelkami. Wszystkie zastosowane materiały muszą posiadać znak bezpieczeństwa oraz certyfikat zgodności wyrobu lub deklarację zgodności wystawioną przez producenta.
7. Kanał sanitarny należy zaprojektować wraz z przyłączami do przyległych posesji.
8. Przyłącza kanalizacji sanitarnej należy zaprojektować z rur PVC DN 160 mm klasy S. Na przyłączach kanalizacji sanitarnej na terenie objętym projektem, zaprojektować studnię rewizyjną o średnicy min. 315 mm lub betonową o średnicy 1000 mm. Nie należy łączyć różnych materiałów na jednym przyłączy. Trasę projektowanego przyłącza do nieruchomości należy uzgodnić z właścicielem/ właścicielami nieruchomości oraz uzyskać pisemną zgodę w formie wypełnionego i podpisanego oświadczenia (mapka sytuacyjna z trasą proj. przyłącza – kserokopia na odwrocie oświadczenia).
9. Materiały używane do budowy muszą posiadać znak bezpieczeństwa oraz certyfikat zgodności wyrobu lub deklarację zgodności wystawioną przez producenta, aprobaty techniczne i świadectwa dopuszczania do stosowania na rynku polskim.
10. Kosztorys inwestorski i przedmiary robót opracować oddzielnie dla kanału sanitarnego i oddzielnie dla wyprowadzeń na odcinku od kanału sanitarnego do granicy nieruchomości.
11. Kompletny projekt sieci kanalizacji sanitarnej wraz z przyłączami, łącznie z rozwiązaniem ewentualnych kolizji z istniejącym uzbrojeniem przed uzyskaniem usytuowania projektowanej sieci przez Starostę Ostrowskiego Wydział Geodezji, uzgodnić z WODKAN S.A.

Dyrektor ds. Technicznych

Zubicki Marek



---

**PREZYDENT MIASTA**

**Urząd Miejski**

al. Powstańców Wielkopolskich 18  
63-400 Ostrów Wielkopolski  
tel.: 62 582 24 00  
www.umostrow.pl

**WODKAN Przedsiębiorstwo Wodociągów i Kanalizacji SA  
63-400 Ostrów Wielkopolski  
ul. Partyzancka 27**

**WAP.RAU.6727.2.275.2017**

**ZAŚWIADCZENIE**

Na podstawie art. 217 KPA (Dz.U. z 2017r. poz.. 1257.) zaświadczam, że zgodnie z miejscowym planem zagospodarowania przestrzennego miasta Ostrowa Wielkopolskiego terenu w rejonie ul.Przymiejskiej zatw. Uchwałą nr XXIV/435/2001 z dnia 27.04.2001 r. Rady Miejskiej w Ostrowie Wielkopolskim (ogł. w Dz.Urz. Woj. Wielkopolskiego nr 81 poz.1496 z dnia 11.07.2001 r.)

**teren działek nr 48/30, 50/11, 49/15, 48/10, 49/10 obręb 0175 położonych w Ostrowie Wielkopolskim przy ul. Jachimka oznaczony symbolem 03D pełni funkcję terenu ulic dojazdowych.**

Zaświadczenie wydaje się na wniosek zainteresowanego.

Z up. PREZYDENTA MIASTA

*mgr Anna Kalisz*  
Kierownik Referatu  
Architektury i Urbanistyki

*Pobrano opłatę skarbową w wysokości 17 zł na konto Urzędu Miejskiego w Ostrowie Wielkopolskim nr 68154011732001400010100004 w dniu 11.08.2017 r.*

**Otrzymują:**

1. adresat
2. a/a

### DECYZJA nr 399/UD/2017

Na podstawie art. 39 ust. 3 i art. 21 ust. 1a ustawy z 21 marca 1985r. o drogach publicznych (tekst jednolity - Dz. U. z 2016r poz. 1440) oraz art. 104 i 107 ustawy z 14 czerwca 1960r. Kodeks Postępowania Administracyjnego (tekst jednolity, Dz. U. z 2017r., poz.1257 ze zmianami), z upoważnienia Prezydenta Miasta Ostrowa Wielkopolskiego, po rozpatrzeniu wniosku złożonego **28.09.2017r.** przez:

#### **WODKAN**

**Przedsiębiorstwo Wodociągów  
i Kanalizacji SA  
ul. Partyzancka 27  
63-400 Ostrów Wielkopolski**

o wydanie zezwolenia na umieszczenie urządzenia: **kanalizacji sanitarnej z wyprowadzeniami** w pasie drogowym ulicy **Jachimka (działki nr 48/30, 50/11, 49/15, 48/10, 49/10 obręb 0176)** w Ostrowie Wielkopolskim

zezwała się

na umieszczenie urządzenia: **kanalizacji sanitarnej z wyprowadzeniami** w pasie drogowym ulicy **Jachimka (działki nr 48/30, 50/11, 49/15, 48/10, 49/10 obręb 0176)** Ostrowie Wielkopolskim zgodnie z przedstawioną dokumentacją oraz przy zachowaniu następujących warunków:

1. wykop zasypać piaskiem zagęszczając warstwami do wymaganego wskaźnika zagęszczenia,
2. roboty w pobliżu drzew prowadzić bez naruszania systemu korzeniowego,
3. w przypadku stwierdzenia kolizji kanalizacji z budową lub przebudową drogi lub chodnika, kanalizacja zostanie przebudowana staraniem i na koszt właściciela w terminie 3 tygodni od wezwania przez zarządcę drogi,
4. w przypadku nie umieszczenia w pasie drogowym urządzenia objętego niniejszą decyzją, przedmiotowa decyzja traci ważność w terminie 24 miesięcy od daty uprawomocnienia,

## UZASADNIENIE

Stosownie do art. 107 § 4 Kodeksu postępowania administracyjnego odstępuje się od sporządzenia uzasadnienia.

Urządzenie umieszczane w pasie drogowym winno być staraniem Inwestora zinwentaryzowane geodezyjnie.

## POUCZENIE

Inwestor przed rozpoczęciem robót budowlanych jest zobowiązany do:

1. uzyskania pozwolenia na budowę lub zgłoszenia budowy albo wykonania robót budowlanych,
2. uzgodnienia z zarządcą drogi, przed uzyskaniem pozwolenia na budowę, projektu budowlanego obiektu lub urządzenia,
3. uzyskania zezwolenia zarządcy drogi na zajęcie pasa drogowego, dotyczącego prowadzenia robót w pasie drogowym lub na umieszczenie w nim obiektu lub urządzenia.

Zezwolenie zarządcy drogi wyrażone w niniejszej decyzji nie jest równoznaczne z zezwoleniem na prowadzenie robót w pasie drogowym, o które wykonawca albo inwestor powinien wystąpić do Miejskiego Zarząd Dróg w Ostrowie Wielkopolskim w trybie i na warunkach określonych w Rozporządzenia Rady Ministrów z dnia 1 czerwca 2004r. w sprawie określenia warunków udzielenia zezwoleń na zajęcie pasa drogowego. W zezwoleniu tym, na podstawie Uchwały nr XIX/273/2004 Rady Miejskiej Ostrowa Wielkopolskiego z dnia 27 kwietnia 2004 r. w sprawie ustalenia opłat za zajmowanie pasa drogowego dróg gminnych w Ostrowie Wlkp. na cele niezwiązane z potrzebami zarządzania drogami lub potrzebami ruchu zostaną naliczone opłaty.

Od niniejszej decyzji służy odwołanie do Samorządowego Kolegium Odwoławczego w Kaliszu za pośrednictwem Miejskiego Zarządu Dróg w Ostrowie Wielkopolskim ul. Zamenhofska 2B Ostrow Wielkopolski, złożone w terminie 14 dni od dnia jej otrzymania.

Strona może zrzeka się prawa do odwołania. W przypadku zrzeczenia się prawa do wniesienia odwołania decyzja staje się ostateczna i prawomocna.

Otrzymują:

1. Wnioskodawca
2. Miejski Zarząd Dróg a/a

Z up. PREZYDENTA MIASTA  
Ostrowa Wielkopolskiego  
mgr inż. Marcin Wieruchowski  
D Y R E K T O R  
MIEJSKIEGO ZARZĄDU DRÓG  
w Ostrowie Wielkopolskim



Ostrów Wielkopolski, dnia 12.10.2017 r.

GGO.6630.434.2017

## P R O T O K Ó Ł

### z posiedzenia narady koordynacyjnej

Na podstawie art. 7d pkt 2 oraz art. 28b ustawy z dnia 17 maja 1999 r. – Prawo geodezyjne i kartograficzne (tekst jednolity Dz.U.2016.1629 ze zm.) w dniu 12.10.2017 r. w Starostwie Powiatowym, Al. Powstańców Wielkopolskich 16, przeprowadzono naradę koordynacyjną.

Naradzie koordynacyjnej przewodniczył:

Zbigniew Bukowski, Geodeta Powiatowy, działający z upoważnienia nr 55/2017 wydanego przez Starostę Ostrowskiego

#### I. Przedmiot narady koordynacyjnej:

<b>Oznaczenie kancelaryjne wniosku o skoordynowanie usytuowania projektowanej sieci uzbrojenia terenu/ z przyłączami/ przyłącza</b>	GGO.6630.434.2017
<b>Rodzaj projektowanej sieci uzbrojenia terenu/ z przyłączami / przyłącza</b>	Sieć kanalizacji sanitarnej
<b>Położenie projektowanej sieci uzbrojenia terenu/ z przyłączami / przyłącza</b>	0176 Ostrów Wielkopolski ul. Jachimka
<b>Imię i nazwisko oraz inne dane identyfikujące wnioskodawcę</b>	WODKAN Przedsiębiorstwo Wodociągów i Kanalizacji S. A ul. Partyzancka 27 63-400 Ostrów Wlkp.
<b>Sposób przeprowadzenia narady koordynacyjnej</b>	stacjonarny

\* niepotrzebne skreślić

II. Uczestnicy narady koordynacyjnej:

**ODPIS**

Imię i nazwisko uczestnika	Oznaczenie reprezentowanych podmiotów lub informacja o przyczynach uczestnictwa w naradzie
<p><i>Jerzy Urbanik</i></p>	<p><i>Netia S.A.</i> WODKAN</p>
<p>Dział Rozwoju Technologicznego i Inwestycji <i>Anna Wieruchowska</i></p>	<p>Przedsiębiorstwo Wodociągów i Kanalizacji S.A. ul. Partyzancka 27 tel. (0-62) 738 77 00 - 738 77 12, fax 735 36 90 63-400 Ostrow Wielkopolski</p>
<p>KIEROWNIK Gazownia w Ostrowie Wlkp. <i>Marek Janicki</i></p>	<p><del>Polska Spółka Gazownictwa sp. z o.o.</del> ul. M. Kasprzaka 25, 01-224 Warszawa Oddział Zakład Gazowniczy w Poznaniu Gazownia w Ostrowie Wielkopolskim ul. Partyzancka 27, 63-400 Ostrow Wielkopolski tel. 62 737 99 80, faks 62 737 99 96 NIP 525 24 96 411</p>
<p><i>Marek Majchrzak</i></p>	<p>USŁUGI WODNO-KANALIZACYJNE "WODA" Lidia Magdańska 63-421 Przygodzice, ul. Witoldowska 56b NIP 622-101-023, Regon 141653 tel. 62 20 18 83</p>
<p>Inżynier ds. Dokumentacji Energetycznej <i>Michał Duszyński</i></p>	<p><b>ENERGA</b> operator ENERGA-OPERATOR SA Oddział w Kaliszu Rejon Dystrybucji w Ostrowie Wielkopolskim ul. Zamenhofa 2 63-400 Ostrow Wielkopolski T +48 62 737 82 80 F +48 62 736 48 91 KRS 0000033455 NIP 583-000-11-90 Regon 190275904-00043</p>

III. Stanowiska uczestników narady/uwagi i zalecenia dotyczące zgłoszonych wniosków:

GGO.6630.434.2017

Oznaczenie reprezentowanych podmiotów lub informacja o przyczynach uczestnictwa w naradzie	Stanowiska uczestników narady/ Uwagi i zalecenia	Stanowisko	Podpis
<p>Netia SA</p>	<p>bez uwag</p>	<p>uzgadniam/ nie uzgadniam*</p>	<p>Przedstawiciel Netia S.A. <i>Jędrzej Wyrsański</i></p>
<p>WODKAN Przedsiębiorstwo Wodociągów i Kanalizacji S.A. ul. Partyzancka 27 tel. 10 021 735 77 00 - 735 77 12, fax 735 36 90 63-100 Ostrów Wielkopolski (5) NIP 622-010-58-04</p>	<p>1. O rozpoczęciu robót powiadomić WODKAN S.A. na piśmie. 2. Prace w pobliżu istniejących urządzeń wod-kan prowadzić ręcznie. 3. Włączenie do czynnej sieci może być wykonane na zlecenie Inwestora tylko przez WODKAN S.A. 4. Ewentualne kolizje przebudować na koszt Inwestora. 5. Przed zakryciem sieci instalacji wykonać inwentaryzację geodezyjną oraz dokonać odbioru częściowego z udziałem przedstawiciela WODKAN S.A. 6. Po zakończeniu robót dokonać protokółowego odbioru końcowego i przekazania do eksploatacji przy udziale przedstawiciela WODKAN S.A. Oterminie odbioru końcowego powiadomić WODKAN S.A. pisemnie.</p>	<p>uzgadniam/ nie uzgadniam*</p>	<p>Dzielnicy Rozwoju Technicznego i Inwestycji <i>Anna Wętko-Owsińska</i></p>
<p>Polska Spółka Gazownictwa sp. z o.o. ul. M. Kasprzaka 25, 01-224 Warszawa Oddział Zakład Gazowniczy w Poznaniu Gazownia w Ostrowie Wielkopolskim ul. Partyzancka 27, 63-400 Ostrów Wielkopolski. tel. 62 737 99 80, faks 62 737 99 76 NIP 525 24 96 411 KRS 0000374001, REGON: 147770115</p>	<p>Szczegółowy przebieg gazociągu należy ustalić w terenie na podstawie przekopów próbnych. W miejscach zbliżeń do sieci gazowej zachować wymagane przepisy odległości. Przy skrzyżowaniach z siecią gazową w obrębie sieci wymagania określone w normie PN-91/M-34501. Roboty ziemne w obrębie sieci gazowych wykonywać ręcznie. Roboty prowadzone w obrębie naszych sieci należy zgłosić do Rejonu Dystrybucji Gazu Ostrów Wlkp. ul. Partyzancka 27, tel. 062 737-99-80. Regulacja wysokości armatury i sieci gazowej oraz usuwanie ewentualnych kolizji na koszt inwestora.</p>	<p>uzgadniam/ nie uzgadniam*</p>	<p>KIEROWNIK Gazownia w Ostrowie Wlkp. <i>Marek Jarczycki</i></p>
		<p>uzgadniam/ nie uzgadniam*</p>	




\* niepotrzebne skreślić

ODPIS



III. Stanowiska uczestników narady/uwagi i zalecenia dotyczące zgłoszonych wniosków:

GGO.6630.434.2017

Oznaczenie reprezentowanych podmiotów lub informacja o przyczynach uczestnictwa w naradzie	Stanowiska uczestników narady/ Uwagi i zalecenia	Stanowisko	Podpis
 <p><b>operator</b> ENERGA-OPERATOR SA Oddział w Kaliszu Rejon Dystrybucji w Ostrowie Wielkopolski ul. Zamenhofa 2 63-400 Ostrow Wielkopolski T +48 62 737 82 80 F +48 62 736 48 91 KRS 0000033455 NIP 583-000-11-90 Regon 190275904-00047</p>	<p>ENERGA – OPERATOR SA <b>ODDZIAŁ W KALISZU REJON DYSTRYBUCJI W OSTROWIE WIELKOPOLSKIM</b> Uzgodniono lokalizację projektowanych obiektów w odniesieniu do istniejącej infrastruktury elektroenergetycznej</p> <p>Szczegółowy przebieg kabli ustalić w terenie na podstawie wykopów próbnych. Urządzenia nadziemne zainwentaryzować w terenie. Szczegółowe trasy kabli abonenckich i przyłączy kablowych uzgodnić z właścicielami. Przed przystąpieniem do robót budowlanych przebieg projektowanych urządzeń uzgodnić na roboczo w RD Ostrow Wielkopolski. W miejscach bezpośrednich zbliżeń i skrzyżowań z infrastrukturą kablową prace prowadzić ręcznie z zachowaniem szczególnej ostrożności po uprzednim powiadomieniu RD Ostrow Wielkopolski. Na czas wykonania robót (w szczególności przy wykopach szerszych niż 0,6m) występujące kable elektroenergetyczne zabezpieczyć przed obumgnięciem. Koliduje i zbliżenia wykonac zgodnie z obowiązującymi przepisami i normami. Koliduje po wykonaniu podlegają odbiorowi przez RD Ostrow Wielkopolski. Zmiana trasy lub lokalizacji projektowanych urządzeń podlega ponownemu uzgodnieniu. Nie wyklucza się występowania w obrębie projektowanych urządzeń niezainwentaryzowanych sieci elektroenergetycznych. Koszty naprawy i poniesione straty, jak również utracone korzyści przez ENERGA – OPERATOR SA w efekcie uszkodzeń urządzeń elektroenergetycznych powstałych podczas wykonywania robót pokrywa Wykonawca lub Inwestor przedmiotowego zadania</p>	<p>uzgodniam/ nie-uzgadniam*</p> <p>uzgadniam/ nie-uzgadniam*</p> <p>uzgadniam/ nie-uzgadniam*</p> <p>uzgadniam/ nie-uzgadniam*</p>	<p>Inżynier ds. Dokumentacji Energetycznej  Michał Buszyński</p>
<p><b>STAROSTA OSTROWSKI</b> Al. Powstańców Wlkp. 16 63-400 Ostrow Wlkp.</p>	<ul style="list-style-type: none"> <li>Według art. 28b ust 3 ustawy z dnia 17 maja 1989r. <i>Prawo geodezyjne i kartograficzne (tekst jednolity Dz.U.2016.1629)</i> inwestor lub projektant składa propozycję usytuowania projektowanej sieci przedstawioną na planie sytuacyjnym sporządzonym na kopii aktualnej mapy zasadniczej lub kopii aktualnej mapy do celów projektowych poświadczony za zgodność z oryginałem przez projektanta.</li> <li>Pouczam, iż zgodnie z art. 15 ust. 1 ustawy z dnia 17 maja 1989r. Prawo geodezyjne i kartograficzne (<i>tekst jednolity Dz.U.2016.1629</i>) znaki geodezyjne, urządzenia zabezpieczające te znaki oraz budowle triangulacyjne podlegają ochronie. Kto wbrew przepisom art. 15 niszczy, uszkadza, przemieszcza znaki geodezyjne (...), a także nie zawiadamia właściwych organów o zniszczeniu, uszkodzeniu lub przemieszczeniu znaków geodezyjnych (...) podlega karze grzywny.</li> </ul>	<p>uzgadniam/ nie-uzgadniam*</p> <p>uzgadniam/ nie-uzgadniam*</p>	<p>Z UP. STAROSTY  Zbigniew Wlkowski Przewodniczący Rady Koordynacyjnej</p>

\* niepotrzebne skreślić

IV. W naradzie koordynacyjnej, pomimo zawiadomienia, nie uczestniczyli:

**ODPIS**

Imię i nazwisko uczestnika	Oznaczenie reprezentowanych podmiotów lub informacja o przyczynach uczestnictwa w naradzie
	Przedstawiciel Prezydenta Miasta Ostrowa Wielkopolskiego
	Przedstawiciel Wójta Gminy Przygodzice
	Przedstawiciel Wójta Gminy Sośnie
	Przedstawiciel Burmistrza Gminy i Miasta Odolanów
	Przedstawiciel Wójta Gminy Sieroszewice
	Przedstawiciel Burmistrza Gminy i Miasta Nowe Skalmierzyce
	Przedstawiciel Burmistrza Gminy i Miasta Raszków
	Przedstawiciel Wójta Gminy Ostrów Wielkopolski
	Przedstawiciel PKP Energetyka S. A.
	Przedstawiciel Polskich Linii Kolejowych S. A.
	Przedstawiciel PKP Utrzymanie Sp. z o. o.
	Przedstawiciel PKP Cargo S. A.
	Przedstawiciel TK Telekom Sp. z o. o.
	Przedstawiciel Orange Polska S. A.
	Przedstawiciel Przedsiębiorstwa PROMAX Sp. j.
	Przedstawiciel Wielkopolskiej Sieci Szerokopasmowej S. A.
	Przedstawiciel INEA S.A.
	Przedstawiciel Oświetlenia Drogowego i Ulicznego Sp. z o. o.
	Przedstawiciel Ostrowskiego Zakładu Ciepłowniczego S. A.
	Przedstawiciel Polskiego Górnictwa Naftowego i Gazownictwa S. A., Oddział w Odolanowie
	Przedstawiciel Polskiego Górnictwa Naftowego i Gazownictwa S. A., Oddział w Zielonej Górze

IV. W naradzie koordynacyjnej, pomimo zawiadomienia, nie uczestniczyli:

**ODPIS**

Imię i nazwisko uczestnika	Oznaczenie reprezentowanych podmiotów lub informacja o przyczynach uczestnictwa w naradzie
	Przedstawiciel G.EN.GAZ Energia Sp. z o. o.
	Przedstawiciel Gaz- System S. A.
	Przedstawiciel Anco Sp. z o. o.
	Przedstawiciel Polskiej Spółki Gazownictwa Sp. z o. o., Zakład w Kaliszu
	Przedstawiciel Energa Operator S. A., Oddział w Kaliszu,
	Przedstawiciel Wielobranżowego Przedsiębiorstwa Komunalnego Sp. z o. o. w Nowych Skalmierzycach
	Przedstawiciel Zakładu Usług Komunalnych w Odolanowie
	Przedstawiciel Gminnego Zakładu Komunalnego w Sieroszewicach
	Przedstawiciel Zakładu Gospodarki Komunalnej w Raszkowie
	Przedstawiciel Przedsiębiorstwa Komunalnego w Gorzycach Wielkich

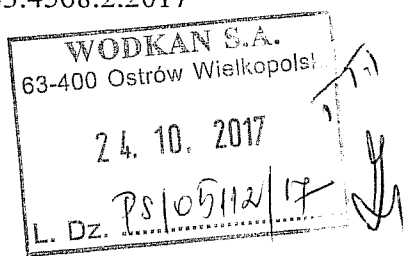


WOJEWÓDZKI URZĄD OCHRONY ZABYTKÓW  
W POZNANIU  
DELEGATURA W KALISZU

62-800 Kalisz  
ul. Juliana Tuwima 10  
tel. (62) 767 23 21  
tel./fax (62) 757 64 21  
<http://poznan.wuoz.gov.pl/>  
e-mail. [kalisz.sekretariat@poznan.wuoz.gov.pl](mailto:kalisz.sekretariat@poznan.wuoz.gov.pl)

Ka.5183.4568.2.2017

Kalisz, dn. 16.10.2017 r.



*B.L.*  
*[Handwritten signature]*

**WODKAN**  
**Przedsiębiorstwo Wodociągów i Kanalizacji S.A.**  
**ul. Partyzancka 27**  
**63-400 Ostrów Wlkp.**

Dot. wniosku z dnia: 28.09.2017 r.  
data wpływu 29.09.2017 r.

Dotyczy: **uzgodnienia projektowanej budowy sieci kanalizacji sanitarnej wraz z wyprowadzeniami zlokalizowanej w ul. Jachimka w Ostrowie Wielkopolskim, zgodnie z mapą ewidencyjną załączoną do wniosku**

W odpowiedzi na pismo w sprawie jak wyżej Wojewódzki Urząd Ochrony Zabytków w Poznaniu Delegatura w Kaliszu informuje, iż pozytywnie opiniuje przedmiotową inwestycję.

Planowana inwestycja położona jest na terenie zewidencjonowanych stanowisk archeologicznych nr „B” (st. 92 – osadnictwo kultury przeworskiej i z okresu wczesnego średniowiecza), ujętych w gminnej ewidencji zabytków (art. 6 ust 1 pkt 3 lit. a, art. 22, ust 2 Ustawy o Ochronie i Opiece nad Zabytkami z dnia 23.07.2003 r. Dz. U. z 2014 r poz. 14446 ze zm.). Są to obiekty zabytkowe o dużej wartości naukowo – badawczej, związane z osadnictwem pradziejowym i średniowiecznym. Roboty budowlane – ziemne mogą spowodować zniszczenie zalegających pod powierzchnią gruntu relikwów archeologicznych. W związku z tym prace te muszą być prowadzone pod nadzorem archeologa.

Na prace archeologiczne inwestor zobowiązany jest złożyć stosowny wniosek w celu uzyskania pozwolenia na prace archeologiczne po uzyskaniu pozwolenia na budowę, nie później niż 14 dni przed rozpoczęciem inwestycji.

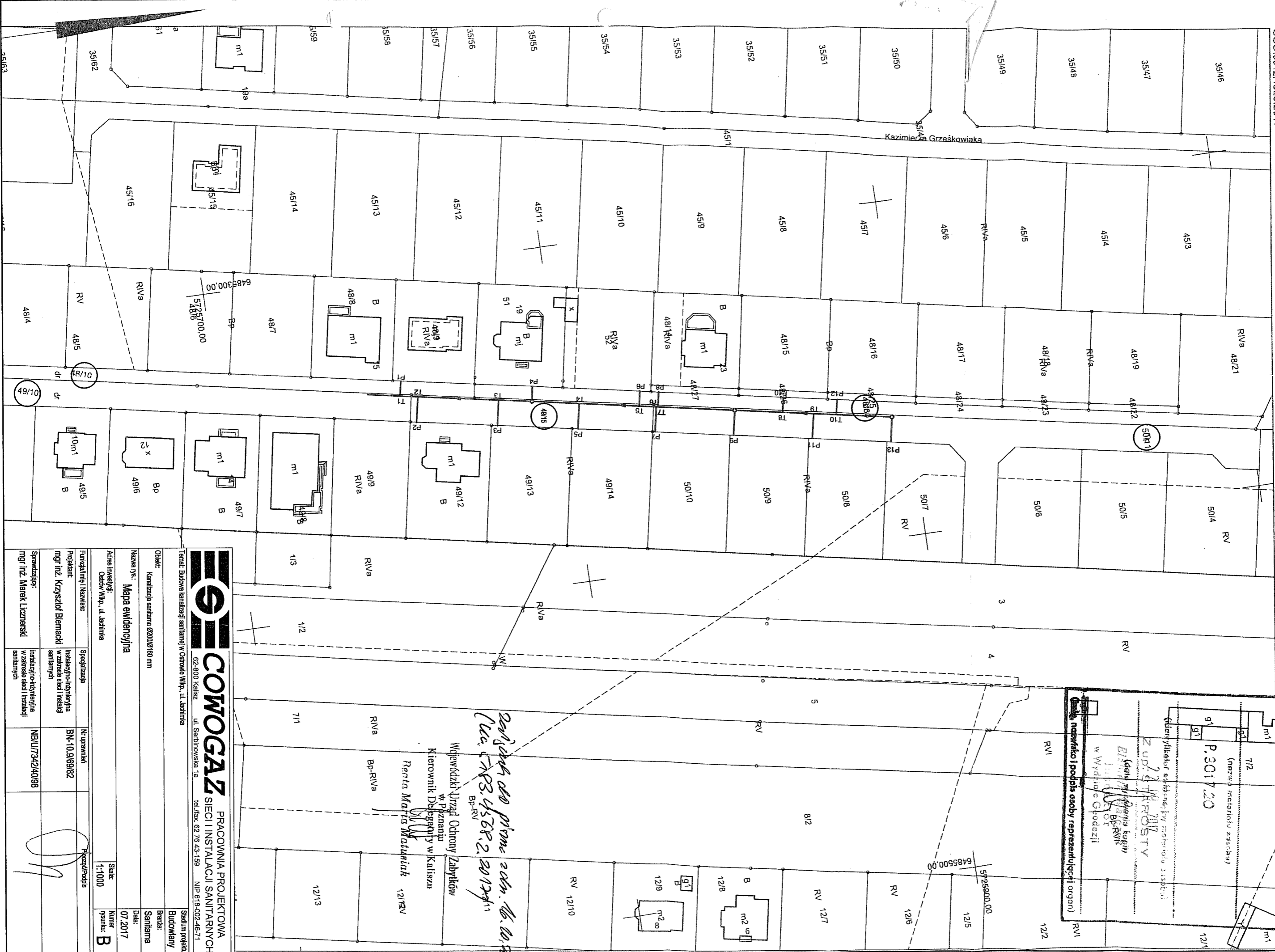
*Wykonanie powyższych zastrzeżeń formalno-prawnych warunkuje realizację robót budowlanych.*

aa.

Wojewódzki Urząd Ochrony Zabytków  
w Poznaniu  
Kierownik Delegatury w Kaliszu  
*Beata Maria Matysiak*

MAPA EWIDENCYJNA

Skala: 1:1000



Poświadczam się zgodność niniejszej kopii z treścią materiału państwowego zasobu geodezyjnego i kartograficznego

STAROSTA OSTROWSKI

Podpisano i podpisano osobą reprezentującą organ

**ZUPA TRÓJSTV**

Instytut Geodezyjny i Kartograficzny

ul. Pułkownika 1a, 01-648 Warszawa

tel. 22 62 24 10 00

fax. 22 62 24 10 01

www.igik.gov.pl

Instytut Geodezyjny i Kartograficzny

ul. Pułkownika 1a, 01-648 Warszawa

tel. 22 62 24 10 00

fax. 22 62 24 10 01

www.igik.gov.pl

*Ważność do czasu odn. do 01.01.2017*

*Wz. 436.456R.2. 2017r.11*

Wojewódzki Urząd Ochrony Zabytków  
w Poznaniu  
Kierownik Delegacji w Kaliszu  
**Renata Maria Matysiak** 12/12RV

**COWOGAZ** PRACOWNIA PROJEKTOWA  
SIECI I INSTALACJI SANITARNYCH

62-800 Kalisz ul. Serbinowska 1a tel./fax. 62 76 43-159 NIP 618-002-46-71

Obiekt: Kanalizacja sanitarna Ø200x/160 mm		Stadium projektu: Budowlany	
Nazwa rys.: Mapa ewidencyjna		Brandz: Sanitarna	
Adres inwestycji: Ostrow Wlkp., ul. Jachymka		Skala: 1:1000	
Funkcyjny Nazwa: Instalacja sanitarna		Data: 07.2017	
Projektant: mgr inż. Krzysztof Biernacki		Numer rysunku: <b>B</b>	
Sprawdzający: mgr inż. Marek Licznarski		Instalacja/instalacje: Instalacja sanitarna	
Nr uprawnień: BN-10/9/89/82		Instalacja/instalacje: Instalacja sanitarna	
Instalacja/instalacje: Instalacja sanitarna		Instalacja/instalacje: Instalacja sanitarna	
Instalacja/instalacje: Instalacja sanitarna		Instalacja/instalacje: Instalacja sanitarna	
Instalacja/instalacje: Instalacja sanitarna		Instalacja/instalacje: Instalacja sanitarna	