

P R O T O K Ó Ł

z posiedzenia narady koordynacyjnej

Na podstawie art. 7d pkt 2 oraz art. 28b ustawy z dnia 17 maja 1999 r. – Prawo geodezyjne i kartograficzne (tekst jednolity Dz.U.2016.1629 ze zm.) w dniu 27.04.2017 r. w Starostwie Powiatowym, Al. Powstańców Wielkopolskich 16, przeprowadzono naradę koordynacyjną.

Naradzie koordynacyjnej przewodniczył:

Renata Siwak, kierownik PODGiK działająca z upoważnienia nr 321/2014 wydanego przez Starostę Ostrowskiego.


I. Przedmiot narady koordynacyjnej:

Oznaczenie kancelaryjne wniosku o skoordynowanie usytuowania projektowanej sieci uzbrojenia terenu/ z przyłączami/ przyłącza	GGO.6630.141.2017
Rodzaj projektowanej sieci uzbrojenia terenu/ z przyłączami/ przyłącza	Sieć wodociągowa, kanalizacja sanitarna
Położenie projektowanej sieci uzbrojenia terenu/ z przyłączami/ przyłącza	Ostrów Wlkp., rejon ul. Jasnej
Imię i nazwisko oraz inne dane identyfikujące wnioskodawcę	Wodkan Przedsiębiorstwo Wodociągów i Kanalizacji ul. Partyzancka 27 63-400 Ostrów Wlkp.
Sposób przeprowadzenia narady koordynacyjnej	stacjonarny

* niepotrzebne skreślić

II. Uczestnicy narady koordynacyjnej:








Imię i nazwisko uczestnika	Oznaczenie reprezentowanych podmiotów lub informacja o przyczynach uczestnictwa w naradzie
Miodziou Smug	LPH Sp. z o.o. Skolmu 21900
Henryk Banik	Netia S.A.
<p>ZAWIADOWCA</p> <p>Adam Rosada</p>	<p>PKP POLSKIE LINIE KOLEJOWE S.A. ZAKŁAD LINII KOLEJOWYCH w Ostrowie Wielkopolskim SEKCJA EKSPLOATACJI 63-400 Ostrów Wielkopolski</p>
<p>INŻYNIER MIASTA</p> <p><i>Bul</i></p> <p>mgr inż. Damian Bolach</p>	<p>URZĄD MIEJSKI 63-400 Ostrów Wielkopolski INŻYNIER MIASTA tel. 62 582 23 11</p>
<p>KIEROWNIK Działu Rozwoju Technicznego i Inwestycji</p> <p><i>Anna W. Bruchowska</i></p>	<p>WODKAN Przedsiębiorstwo Wodociągów i Kanalizacji S.A. ul. Partyzancka 27 tel. (0-62) 738 77 00 - 738 77 12, fax 735 36 90 63-400 Ostrów Wielkopolski NIP 622-010-56-04</p>
<p>Specjalista ds. gotowego ciepła, kosztorysowania oraz uzgodnień</p> <p><i>Jerzy Kupczyk</i></p>	<p>OSTROWSKI ZAKŁAD CIEPŁOWNICZY SPÓŁKA AKCYJNA 63-400 Ostrów Wielkopolski ul. Wysocka 57, tel. 062 735 86 00 NIP 622-000-57-12 fax 062 735 86 02</p>
<p>KIEROWNIK Gazowni w Ostrowie Wlkp.</p> <p><i>Marek Janicki</i></p>	<p>Gazownia w Ostrowie Wielkopolskim ul. Partyzancka 27, 63-400 Ostrów Wielkopolski Oddział Zakład Gazowniczy w Poznaniu ul. M. Kasprzaka 25, 01-224 Warszawa Polska Spółka Gazownictwa sp. z o.o. KRS 0000374001, REGON 142739519 NIP 525 24 96 411 tel. 62 737 99 80, faks 62 737 99 96</p>
<p> Energa operator</p>	<p>Inżynier ds. Dokumentacji Energetycznej</p>
<p>ENERGA-OPERATOR SA Oddział w Kaliszu Rejon Dystrybucji w Ostrowie Wielkopolskim ul. Zamenhofa 2 63-400 Ostrów Wielkopolski T +48 62 737 82 80 F +48 62 736 48 91 KRS 0000033455 NIP 583-000-11-90 Regon 190275904-00043</p>	<p>Michał Duszyński</p>
<p><i>EOP</i></p> <p>Oddział w Kaliszu RD w Kaliszu Starszy Referent</p>	<p>Kierownik Działu Dokumentacji Energetycznej</p> <p>Marek Tomczak</p>
<p>Przemysław Rutkowski KIEROWNIK ZESPOŁU</p>	<p>PKP Energetyka S.A.</p>
<p><i>Bernard Augustyniak</i></p>	<p>PKP Utrzymanie spółka z o.o. REGION UTRZYMANIA W POZNANIU ul. Taczaka 10, 61-818 Poznań NIP: 113-28-75-351, REGON: 147190587 KRS: 0000504917</p>

III. Stanowiska uczestników narady/uwagi i zalecenia dotyczące zgłoszonych wniosków:

GGO.6630.141.2017

ODPIS


Oznaczenie reprezentowanych podmiotów lub informacja o przyczynach uczestnictwa w naradzie	Stanowiska uczestników narady/ Uwagi i zalecenia	Stanowisko	Podpis
Netra S.A.	bez uwag	uzgadniam/ nie-uzgadniam*	Przedstawiciel Netra S.A. 
<p>NETRA S.A. POLSKIE LINIE KOLEJOWE S.A. ZAKŁAD LPHI KOLEJOWYCH w Ostrowie Wielkopolskiej SEKCJA EKSPLOATACJI 63-400 OSTRÓW WIELKOPOLSKI</p>	Bez uwag	uzgadniam/ nie-uzgadniam*	
<p>URZĘD MIEJSKI 63-400 Ostrow Wielkopolski INŻYNIER MIASTA tel. 62 582 23 11 WODKAN</p>	bez uwag	uzgadniam/ nie-uzgadniam*	INŻYNIER MIASTA  mgr inż. Damian Bolach
<p>Przedsiębiorstwo Wodociągów i Kanalizacji S.A. ul. Partyzancka 27 tel. (0-62) 738 77 00 – 738 77 12, fax 735 36 90 63-400 Ostrow Wielkopolski NIP 622-010-58-04</p>	<ol style="list-style-type: none"> O rozpoczęciu robót powiadomić WODKAN S.A. na piśmie. Prace w pobliżu istniejących urządzeń wod-kan prowadzić ręcznie. Włączenie do czynnej sieci może być wykonane na zlecenie inwestora tylko przez WODKAN S.A. Ewentualne kolizje przebudować na koszt inwestora. Przed zakryciem sieci instalacji wykonać inwentaryzację geodezyjną oraz dokonać odbioru częściowego z udziałem przedstawiciela WODKAN S.A. Po zakończeniu robót dokonać protokólnego odbioru końcowego i przekazania do eksploatacji przy udziale przedstawiciela WODKAN S.A. Oterminie odbioru końcowego powiadomić WODKAN S.A. pisemnie. 	uzgadniam/ nie-uzgadniam*	 KIEROWNIK Biura Rozwoju Technicznego i Inwestycji WODKAN S.A.
<p>OSTROWSKI ZAKŁAD CIEPŁOWNICZY SPÓŁKA AKCYJNA 63-400 Ostrow Wielkopolski ul. Wysocka 57, tel. 062 735 86 00 NIP 622-000-57-12 fax 062 735 86 02</p>	bez uwag	uzgadniam/ nie-uzgadniam*	Specjalista ds. gotowego ciepła, kosztorysownia oraz uzgodnień  Jerzy Kupczyk

* niepotrzebne skreślić

ODPIS

III. Stanowiska uczestników narady/uwagi i zalecenia dotyczące zgłoszonych wniosków:

GGO.6630.141.2017

Oznaczenie reprezentowanych podmiotów lub informacja o przyczynach uczestnictwa w naradzie	Stanowiska uczestników narady/ Uwagi i zalecenia	Stanowisko	Podpis
<p>Polska Spółka Gazownictwa sp. z o.o. ul. M. Kasprzaka 25, 01-224 Warszawa Oddział Zakład Gazowniczy w Poznaniu</p> <p>Gazownia w Ostrowie Wielkopolskim ul. Partyzancka 27, 63-400 Ostrow Wielkopolski Tel. 62 737 99 80, Faks 62 737 99 96 NIP 525 74 96 411 KRS 0000374001, REGON 142739519</p>	<p>W sprawie omawianej przebiega nowa paraża odnowy oprawy z dwi PE.</p> <p>Wszystkie prace w okresie nowo dozwolonej wody prowadzić wszystkie pod nadzorem pracownika Gazowni w Ostrowie Wielkopolskim</p>	<p>uzgadniam/ nie uzgadniam*</p> <p>uzgadniam/ nie uzgadniam*</p> <p>uzgadniam/ nie uzgadniam*</p> <p>uzgadniam/ nie uzgadniam*</p> <p>uzgadniam/ nie uzgadniam*</p> <p>uzgadniam/ nie uzgadniam*</p>	<p></p> <p>KIEROWNIK Gazownia w Ostrowie Wlkp.</p> <p>Marek Janicki</p>

Szczegółowy przebieg gazociągu należy ustalić w terenie na podstawie przekopów próbnych. W miejscach zbliżeń do sieci gazowej zachować wymagane przepisami odległości. Przy skrzyżowaniach z siecią gazową zachować wymagania określone w normie PN-91/M-34501. Roboty ziemne w obrębie sieci gazowych wykonywać zgodnie z przepisami. Roboty prowadzone w obrębie naszych sieci należy zgłosić do Biura Dystrybucji Gazu Ostrow Wlkp. ul. Partyzancka 27 tel. 062 737-99-80. Regulacja wysokości armatury i sieci gazowej oraz usuwanie ewentualnych kolizji na koszt inwestora.

* niepotrzebne skreślić

III. Stanowiska uczestników narady/uwagi i zalecenia dotyczące zgłoszonych wniosków:

GGO.6630.141.2017

ODPIS

Oznaczenie reprezentowanych podmiotów lub informacja o przyczynach uczestnictwa w naradzie	Stanowiska uczestników narady/ Uwagi i zalecenia	Stanowisko	Podpis
<p>Energa operator ENERGA-OPERATOR SA Oddział w Kaliszu Rejon Dystrybucji w Ostrowie Wielkopolskiej ul. Zamenhofa 2 63-400 Ostrow Wielkopolski T +48 62 737 82 80 F +48 62 736 48 91 KRS 0000033455 NIP 583-000-11-90 Regon 190275904-00043</p>	<p>ENERGA – OPERATOR SA ODDZIAŁ W KALISZU REJON DYSTRYBUCJI W OSTROWIE WIELKOPOLSKIM Uzgodniono lokalizację projektowanych obiektów w odniesieniu do istniejącej infrastruktury elektroenergetycznej Szczegółowy przebieg kabli ustalić w terenie na podstawie wykopów próbnych. Urządzenia nadziemne zainwentaryzować w terenie. Szczegółowe trasy kabli abonenckich i przyłączy kablowych uzgodnić z właścicielami. Przed przystąpieniem do robót budowlanych przebieg projektowanych urządzeń uzgodnić na roboczo w RD Ostrow Wielkopolski. W miejscach bezpośrednich zbliżeń i skrzyżowań z infrastrukturą kablową prace prowadzić ręcznie z zachowaniem szczególnej ostrożności po uprzednim powiadomieniu RD Ostrow Wielkopolski. Na czas wykonania robót (w szczególności przy wykopach szerszych niż 0,6m) występujące kable elektroenergetyczne zabezpieczyć przed obsunięciem. Kollizje i zbliżenia wykonać zgodnie z obowiązującymi przepisami i normami. Kollizje po wykonaniu podlegają odbiorowi przez RD Ostrow Wielkopolski. Zmiana trasy lub lokalizacji projektowanych urządzeń podlega ponownemu uzgodnieniu. Nie wyklucza się występowania w obrębie projektowanych urządzeń nieinwentaryzowanych sieci elektroenergetycznych. Koszty naprawy i poniesione straty, jak również utraczone korzyści przez ENERGA – OPERATOR SA w efekcie uszkodzeń urządzeń elektroenergetycznych powstałych podczas wykonywania robót pokrywa Wykonawca lub Inwestor przedmiotowego zadania</p>	<p>uzgadniam/ nie uzgadniam*</p> <p>uzgadniam/ nie uzgadniam*</p> <p>uzgadniam/ nie uzgadniam*</p> <p>uzgadniam/ nie uzgadniam*</p>	<p>Inżynier ds. Dokumentacji Energetycznej <i>Michał Duszyński</i></p>
	<p>ENERGA – OPERATOR SA ODDZIAŁ W KALISZU REJON DYSTRYBUCJI W OSTROWIE WIELKOPOLSKIM Uzgodniono lokalizację projektowanych obiektów w odniesieniu do istniejącej infrastruktury elektroenergetycznej</p> <p>W pobliżu napowietrznej linii elektroenergetycznej prace prowadzić zgodnie z Rozporządzeniem Ministra Gospodarki z dnia 17.09.1999 r. w sprawie bezpieczeństwa i higieny pracy przy urządzeniach i instalacjach energetycznych (Dz.U.1999 Nr 80 poz.912) oraz Rozporządzeniem Ministra Infrastruktury z dnia 06.02.2003 r. w sprawie bezpieczeństwa i higieny pracy podczas wykonywania robót budowlanych (Dz.U.2003 Nr 47 poz. 401). Podczas prowadzenia prac budowlanych zachować wymagania zgodne z obowiązującymi przepisami, np. w zakresie odległości, obstrzeżeń, uzemień oraz ochrony przeciwporażeniowej oraz obowiązującymi normami. Nie należy naruszać istniejących elementów sieci elektroenergetycznej (m.in. słupów, kabli, złęcz, przepustów). Prace w pobliżu tych elementów oraz w pobliżu linii napowietrznych prowadzić z zachowaniem szczególnej ostrożności. Koszty naprawy i poniesione straty, jak również utraczone korzyści przez ENERGA – OPERATOR SA w efekcie uszkodzeń urządzeń elektroenergetycznych powstałych podczas wykonywania robót pokrywa Wykonawca lub Inwestor przedmiotowego zadania</p>	<p>uzgadniam/ nie uzgadniam*</p> <p>uzgadniam/ nie uzgadniam*</p> <p>uzgadniam/ nie uzgadniam*</p>	

* niepotrzebne skreślić

ODPIS

III. Stanowiska uczestników narady/uwagi i zalecenia dotyczące zgłoszonych wniosków:

GGO.6630.141.2017

Oznaczenie reprezentowanych podmiotów lub informacja o przyczynach uczestnictwa w naradzie	Stanowiska uczestników narady/ Uwagi i zalecenia	Stanowisko	Podpis
STAROSTA OSTROWSKI Al. Powstańców Wlkp. 16 63-400 Ostrów Wlkp.	Zgodnie z art. 15 ust. 1 ustawy z dnia 17 maja 1989r. Prawo geodezyjne i kartograficzne (<i>tekst jednolity Dz.U.2016.1629 ze zm.</i>) znaki geodezyjne, urządzenia zabezpieczające te znaki oraz budowle triangulacyjne podlegają ochronie. Kto wbrew przepisom art. 15 niszczy, uszkadza, przemieszcza znaki geodezyjne (...), a także nie zawiadamia właściwych organów o zniszczeniu, uszkodzeniu lub przemieszczeniu znaków geodezyjnych (...) podlega karze grzywny.	uzgadniam/ nie uzgadniam*	Z up. STAROSTY <i>Renate Skwak</i> Przewodniczący Rady Koordynacyjnej
		uzgadniam/ nie uzgadniam*	
		uzgadniam/ nie uzgadniam*	
		uzgadniam/ nie uzgadniam*	
		uzgadniam/ nie uzgadniam*	
		uzgadniam/ nie uzgadniam*	

* niepotrzebne skreślić

IV. W naradzie koordynacyjnej, pomimo zawiadomienia, nie uczestniczyli:

ODPIS

Imię i nazwisko uczestnika	Oznaczenie reprezentowanych podmiotów lub informacja o przyczynach uczestnictwa w naradzie
	Przedstawiciel Wójta Gminy Przygodzice
	Przedstawiciel Wójta Gminy Sośnie
	Przedstawiciel Burmistrza Gminy i Miasta Odolanów
	Przedstawiciel Wójta Gminy Sieroszewice
	Przedstawiciel Burmistrza Gminy i Miasta Nowe Skalmierzyce
	Przedstawiciel Burmistrza Gminy i Miasta Raszków
	Przedstawiciel Wójta Gminy Ostrów Wielkopolski
	Przedstawiciel PKP Cargo S. A.
	Przedstawiciel TK Telekom Sp. z o. o.
	Przedstawiciel Orange Polska S. A.
	Przedstawiciel Przedsiębiorstwa PROMAX Sp. j.
	Przedstawiciel Wielkopolskiej Sieci Szerokopasmowej S. A.
	Przedstawiciel INEA S.A.
	Przedstawiciel Oświetlenia Drogowego i Ulicznego Sp. z o. o.
	Przedstawiciel Polskiego Górnictwa Naftowego i Gazownictwa S. A., Oddział w Odolanowie
	Przedstawiciel Polskiego Górnictwa Naftowego i Gazownictwa S. A., Oddział w Zielonej Górze
	Przedstawiciel G.EN.GAZ Energia Sp. z o. o.
	Przedstawiciel Gaz- System S. A.
	Przedstawiciel Anco Sp. z o. o.
	Przedstawiciel Polskiej Spółki Gazownictwa Sp. z o. o., Zakład w Kaliszu
	Przedstawiciel Usług Wodno – Kanalizacyjnych „Woda” w Przygodzicach

IV. W naradzie koordynacyjnej, pomimo zawiadomienia, nie uczestniczyli:

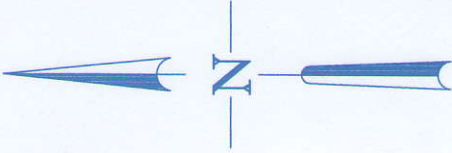
ODPIS

Imię i nazwisko uczestnika	Oznaczenie reprezentowanych podmiotów lub informacja o przyczynach uczestnictwa w naradzie
	Przedstawiciel Zakładu Usług Komunalnych w Odolanowie
	Przedstawiciel Gminnego Zakładu Komunalnego w Sieroszewicach
	Przedstawiciel Zakładu Gospodarki Komunalnej w Raszkowie
	Przedstawiciel Przedsiębiorstwa Komunalnego w Gorzycach Wielkich

Uzupelniono tresc mopy
wz podstawi danych z RODGik
Z dn. 04.2017

GEODETA UPRAWNIONY

mgr inż. Maciej Kłakulak
upr. zaw. nr 18667
tel. 503 72 74 62



STAROSTA OSFROWSKI
(nazwa organu przeprowadzającego naradę koordynacyjną)

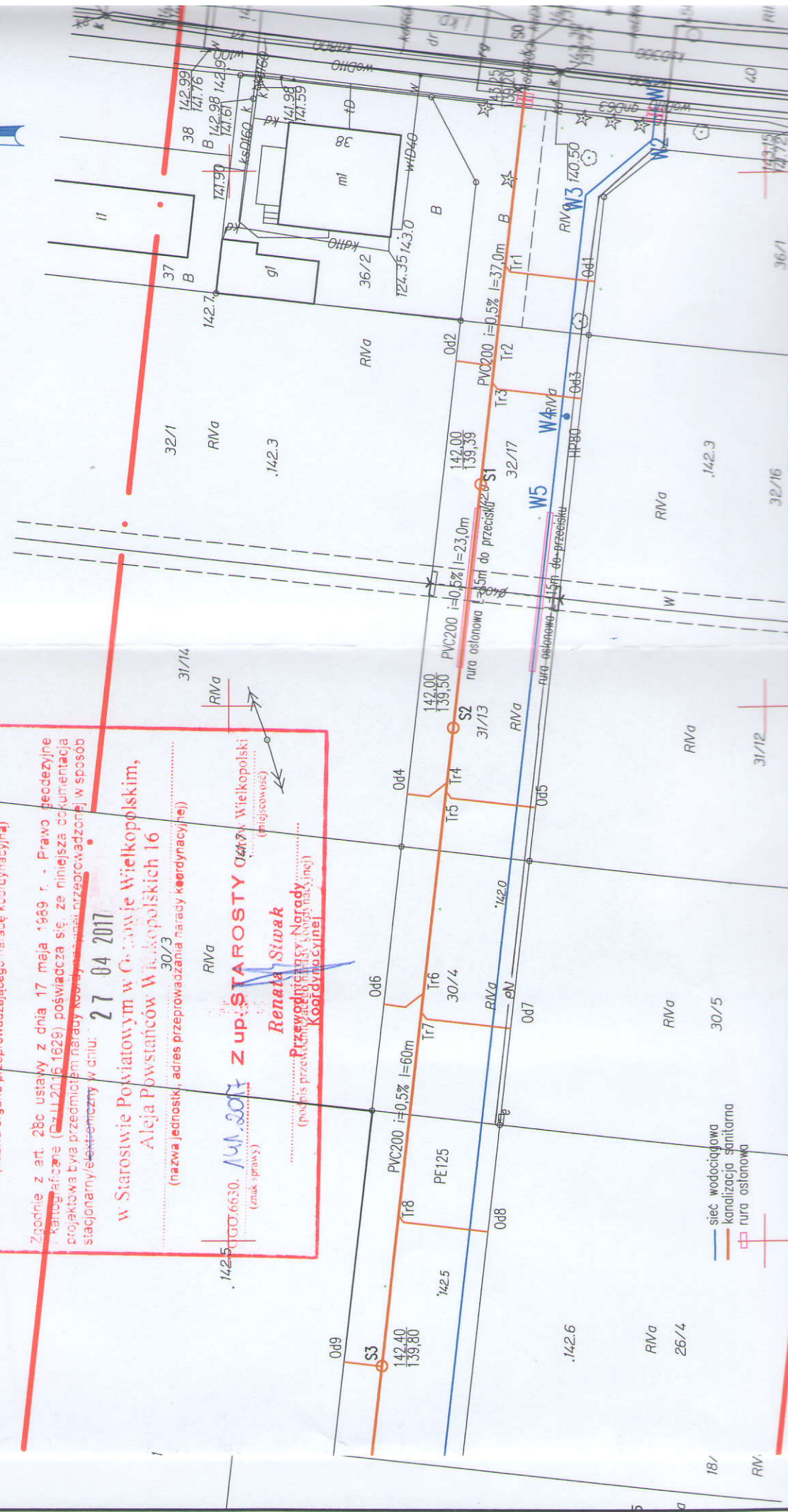
Zgodnie z art. 28c ustawy z dnia 17 maja 1989 r. - Prawo geodezyjne i kartograficzne (Dz.U.2016.1629) poświadczam, że niniejsza dokumentacja projektowa była przedmiotem narady koordynacyjnej przeprowadzonej w sposób stacjonarny/elektroniczny w dniu: **27 04 2017**

w Starostwie Powiatowym w Gminie Wielkopolskim,
Aleja Powstańców Wielkopolskich 16
30/3

(nazwa jednostki, adres przeprowadzania narady koordynacyjnej)

142.5 00.6630, 144.2017 Z up. STAROSTY Okręgu Wielkopolski (znak sprawy)

Renata Sitwak
(imię i nazwisko)
Przewodniczący Zarządu Koordynacyjnego
(pełniający funkcję koordynatora)



STAROSTA OSTROWSKIAleja Powstańców Wielkopolskich 16
63-400 Ostrów Wielkopolski

GGG.6621.652.2017

Województwo: województwo wielkopolskie
Powiat: Powiat Ostrowski
Jednostka ewidencyjna: Miasto Ostrów Wielkopolski
Obręb ewidencyjny: 0085, Ostrów Wielkopolski0085**Uproszczony wypis z rejestru gruntów**

według stanu na dzień: 2017-02-10 11:17:22

Jednostka rejestrowa gruntów: 301701_1.0085.G16524

WŁAŚCICIELE/ WŁADAJĄCY:

UDZIAŁ: 1/1 charakter stanu władania: własność

GMINA MIASTO OSTRÓW WIELKOPOLSKI REGON: 000631976

Siedziba: Ostrów Wielkopolski Aleja Powstańców Wielkopolskich 18

UDZIAŁ: 1/1 charakter stanu władania: gospodarowanie zasobem nieruchomości SP albo gminnym, powiatowym lub wojewódzkim zasobem nieruchomości (ust. z 21.08.1997r)

grupa rejestrowa: 4.1

PREZYDENT MIASTA OSTROWA WIELKOPOLSKIEGO

Siedziba: Ostrów Wielkopolski Aleja Powstańców Wielkopolskich 18

DZIAŁKI EWIDENCYJNE:

Ark. mapy	Numer działki ewidencyjnej	Położenie gruntów	Opis użytku	Symbol klasoużytku	Powierzchnia		Nr KW
					użytku [ha]	działki [ha]	
1	40	ul. Srebrna, Ostrów Wielkopolski	Drogi	dr	0.4930	0.4930	KZ1W/00068449/1

Id dz.: 301701_1.0085.40

Łączna powierzchnia wybranych działek: 0.4930

Całkowita powierzchnia jednostki rejestrowej: 1.6140

W dniu: 2017-02-10

dokument sporządzony przez: Patrycja Szatkowska

POMOC ADMINISTRACYJNA

Patrycja Szatkowska

(podpis)

Ostrów Wielkopolski, dnia: 2017-02-10

Z up. STAROSTYp.o. Kierownika Referatu
Geodezji, Kartografii i Katastru
Anna Rudowicz

(imię i nazwisko osoby uprawnionej)

STAROSTA OSTROWSKI
Aleja Powstańców Wielkopolskich 16
63-400 Ostrów Wielkopolski

Województwo: województwo wielkopolskie
Powiat: Powiat Ostrowski
Jednostka ewidencyjna: Miasto Ostrów Wielkopolski
Obręb ewidencyjny: 0085, Ostrów Wielkopolski0085

GGG.6621.652.2017

Uproszczony wypis z rejestru gruntów

według stanu na dzień: 2017-02-10 10:13:20

Jednostka rejestrowa gruntów: 301701_1.0085.G12478

WŁAŚCICIELE/ WŁADAJĄCY:

UDZIAŁ: 1/1 charakter stanu władania: własność
MIASTO OSTRÓW WLKP REGON: 000631976
Siedziba: Ostrów Wielkopolski Aleja Powstańców Wielkopolskich 18

DZIAŁKI EWIDENCYJNE:

Ark. mapy	Numer działki ewidencyjnej	Położenie gruntów	Opis użytku	Symbol klasoużytku	Powierzchnia		Nr KW
					użytku [ha]	działki [ha]	
1	30/4	ul. dr Tadeusza Jankowskiego, Ostrów Wielkopolski	Grunty orne	RIVa	0.0297	0.0297	KZ1W/00058934/5
Id dz.: 301701_1.0085.30/4							
1	31/13	ul. dr Tadeusza Jankowskiego, Ostrów Wielkopolski	Grunty orne	RIVa	0.0283	0.0297	KZ1W/00058934/5
			Grunty pod rowami	W	0.0014		
Id dz.: 301701_1.0085.31/13							
1	32/17	Aleja Solidarności, Ostrów Wielkopolski	Grunty orne	RIVa	0.0278	0.0298	KZ1W/00058934/5
			Grunty pod rowami	W	0.0020		
Id dz.: 301701_1.0085.32/17							
Łączna powierzchnia wybranych działek: 0.0892							
Całkowita powierzchnia jednostki rejestrowej: 1.5736							

W dniu: 2017-02-10

dokument sporządzony przez: Patrycja Szatkowska

POMOC ADMINISTRACYJNA
Patrycja Szatkowska
(podpis)

Ostrów Wielkopolski, dnia: 2017-02-10

Z up. STAROSTY
p.o. Kierownika Referatu
Geodezji, Kartografii i Katastru
Anna Rudowicz

(imię i nazwisko osoby uprawnionej)

STAROSTA OSTROWSKI
Aleja Powstańców Wielkopolskich 16
63-400 Ostrów Wielkopolski

Województwo: województwo wielkopolskie
Powiat: Powiat Ostrowski
Jednostka ewidencyjna: Miasto Ostrów Wielkopolski
Obręb ewidencyjny: 0085, Ostrów Wielkopolski0085

GGG.6621.652.2017

Uproszczony wypis z rejestru gruntów

według stanu na dzień: 2017-02-10 10:14:41

Jednostka rejestrowa gruntów: 301701_1.0085.G1543

WŁAŚCICIELE/ WŁADAJĄCY:

UDZIAŁ: 1/1 charakter stanu władania: własność
MIASTO OSTRÓW WIELKOPOLSKI REGON: 000631976
Siedziba: Ostrów Wielkopolski Aleja Powstańców Wielkopolskich 18

DZIAŁKI EWIDENCYJNE:

Ark. mapy	Numer działki ewidencyjnej	Położenie gruntów	Opis użytku	Symbol klasoużytku	Powierzchnia		Nr KW
					użytku [ha]	działki [ha]	
1	26/3	ul. dr Tadeusza Jankowskiego, Ostrów Wielkopolski	Grunty orne	RIVa	0.0818	0.0818	KZ1W/00058970/9
Id dz.: 301701_1.0085.26/3							
1	36/3	ul. Jasna 38, Ostrów Wielkopolski ul. Kolorowa, Ostrów Wielkopolski	Grunty orne	RIVa	0.0316	0.0723	KZ1W/00058970/9
			Tereny mieszkaniowe	B	0.0136		
			Drogi	dr	0.0271		
Id dz.: 301701_1.0085.36/3							
1	41/3		Grunty orne	RIVa	0.0224	0.0224	KZ1W/00058970/9
Id dz.: 301701_1.0085.41/3							
Łączna powierzchnia wybranych działek: 0.1765							
Całkowita powierzchnia jednostki rejestrowej: 1.3187							

W dniu: 2017-02-10

dokument sporządzony przez: Patrycja Szatkowska

POMOC ADMINISTRACYJNA

Patrycja Szatkowska

(podpis)

Ostrów Wielkopolski, dnia: 2017-02-10

Z up. STAROSTY

p.o. Kierownika Referatu
Geodezji, Kartografii i Katastru
Anna Rudowicz

(imię i nazwisko osoby uprawnionej)

Województwo: wielkopolskie
Powiat: ostrowski
Jednostka ewidencyjna: Miasto Ostrow Wielkopolski
Ostrow Wielkopolski wg. załącznika
Arkusze ewid.: 1

GGO.6642.517.2017

MAPA EWIDENCYJNA

Skala: 1:1000

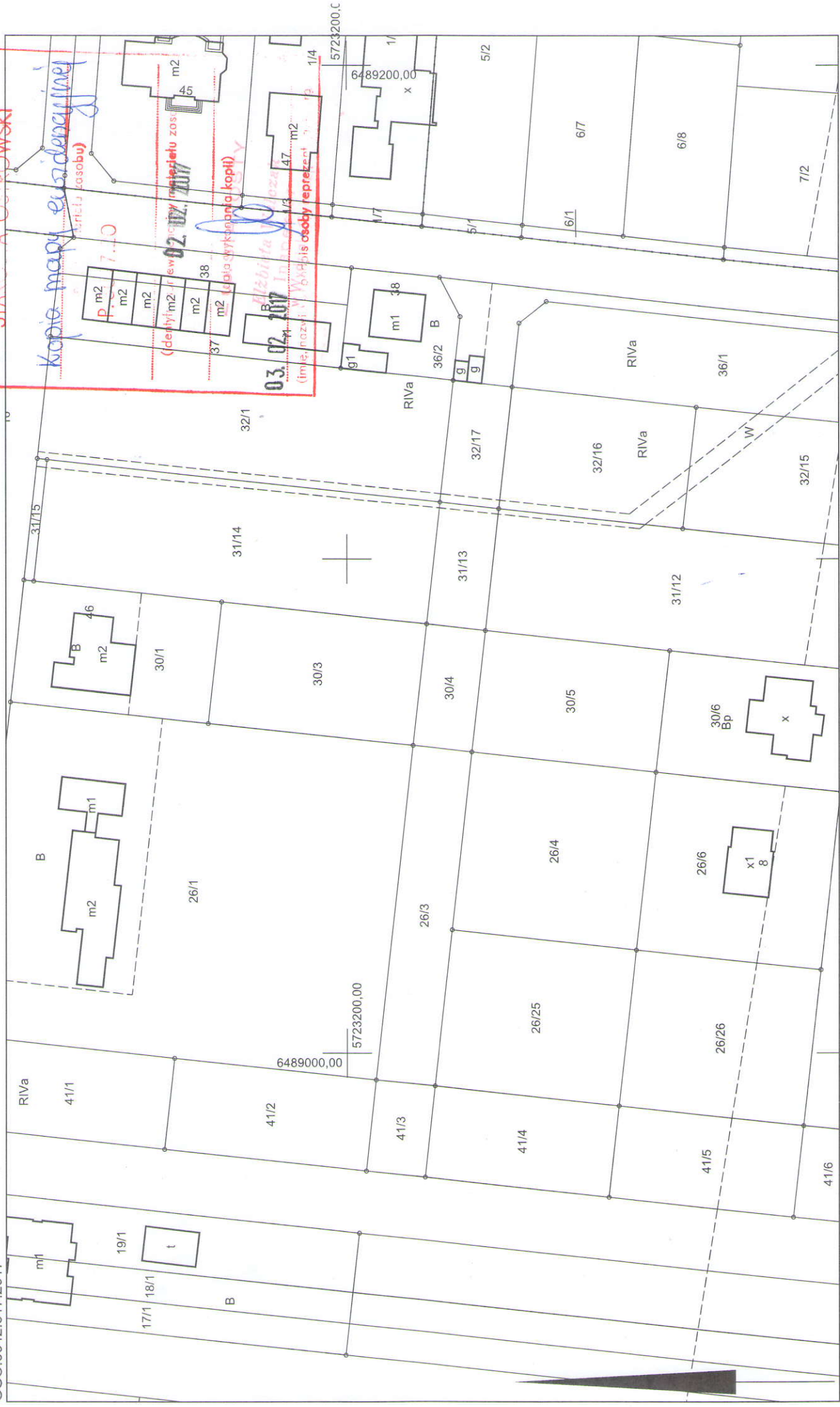
Poświadczam się zgodność niniejszej kł.
z treścią materiału państwowego zas.
geodezyjnego i kartograficznego

STAROSTA OSTROWSKI

Kopie mapy ewidencyjnej
(niezależnie od osoby)

02.02.2017
(data wydania kopii)

03.02.2017
(data wydania kopii)



PAŃSTWOWY POWIATOWY INSPEKTOR SANITARNY W OSTROWIE WIELKOPOLSKIM

Telefony:

- informacji o numerach wewnętrznych /062/ 737-89-00
- PPIS w Ostrowie Wielkopolskim /062/ 737-89-03
- fax /062/ 737-89-20
- e-mail sekretariat psse.ostrowwlp@pis.gov.pl
- Oddział Nadzoru - NS /062/ 737-89-18
- e-mail Oddział Nadzoru – NS nadzor.zapobiegawczy@psse-ostrow.pl

Plac Rowińskiego 3
63-400 Ostrów Wielkopolski
psseostrow.pl

ON-NS.72.1.42.2017

Ostrów Wielkopolski, dnia 05. 05. 2017 oryginał/kopia

OPINIA SANITARNA

Na podstawie art. 32 ust. 1 punkt 2 ustawy z dnia 7 lipca 1994r. – Prawo budowlane (Dz. U. z 2016r. poz. 290 z późn. zm.) i art. 3 punkt 2 lit. a) i art. 12 ust. 1 ustawy z dnia 14 marca 1985 r. o Państwowej Inspekcji Sanitarnej (Dz. U. z 2015r. poz. 1412 z późn. zm.).

Państwowy Powiatowy Inspektor Sanitarny w Ostrowie Wielkopolskim uzgadnia pod względem wymagań higienicznych i zdrowotnych

projekt budowlany:

**budowa sieci wodociągowej i kanalizacji sanitarnej grawitacyjnej z odejściami
w rejonie ulicy Jasnej w Ostrowie Wielkopolskim
(dz. nr 40, 36/3, 32/17, 31/13, 30/4, 26/3, 41/3 obręb 0085)**

**Inwestor: WODKAN Przedsiębiorstwo Wodociągów i Kanalizacji Spółka Akcyjna
w Ostrowie Wielkopolskim
ul. Partyzancka 27, 63-400 Ostrów Wielkopolski**

z zastrzeżeniami:

1. do budowy sieci wodociągowej należy stosować materiały dopuszczone do kontaktu z wodą przeznaczoną do spożycia przez ludzi, posiadające atesty PZH,
2. nie zezwala się na łączenie instalacji zaopatrywanej z sieci wodociągowej publicznej z innymi źródłami zasilania - lokalne ujęcia wody,
3. przed oddaniem projektowanego odcinka sieci wodociągowej do eksploatacji należy uzyskać pozytywny wynik badania wody.

UZASADNIENIE

W dniu 26.04.2017r. wpłynął wniosek wraz z projektem budowlanym budowa sieci wodociągowej PE125 i kanalizacji sanitarnej grawitacyjnej PCV200 z odejściami w rejonie ul. Jasnej (dz. nr 40, 36/3, 32/17, 31/13, 30/4, 26/3, 41/3 obręb 0085) w celu uzgodnienia. Opracowanie: Usługi Projektowe – Gabriela Andraka, Ostrów Wielkopolski.

Przedmiotem opracowania jest sieć wodociągowa PE125 o łącznej długości 182,2m oraz sieć kanalizacji sanitarnej grawitacyjnej PCV200 o długości 180,0m z 12 odejściami PVC160 o łącznej długości 80,1 m.

Projektuje się wodociąg z rur ciśnieniowych polietylenowych PEHD PN10 SDR17 o średnicy Dz125x7,4 mm, łączonych przez zgrzewanie. Przewiduje się włączenie projektowanego odcinka sieci do wodociągu PCV110 w ul. Jasnej poprzez zabudowę trójnika DN100/100 i zasuwę DN100.

Po przeanalizowaniu w/w dokumentacji oraz na podstawie rozporządzenia Ministra Zdrowia z dnia 13 listopada 2015r. w sprawie jakości wody przeznaczonej do spożycia przez ludzi (Dz. U. z 2015r. Poz. 1989) należało orzec jak w sentencji.

Niniejsza opinia ważna jest pod warunkiem dołączenia do niej projektu budowlanego, na którym znajduje się klauzula stwierdzająca zaopiniowanie projektu przez Państwowego Powiatowego Inspektora Sanitarnego w Ostrowie Wielkopolskim.

Otrzymują:

1. WODKAN

Przedsiębiorstwo Wodociągów i Kanalizacji
Spółka Akcyjna w Ostrowie Wielkopolskim

ul. Partyzancka 27
63-400 Ostrów Wielkopolski

2. A/a

**PAŃSTWOWY
POWIATOWY INSPEKTOR SANITARNY**

mgr farm. Tadeusz Andrzej Biliński

A.Z.

**Kierownik Sekcji
Zapobiegawczego Nadzoru
Sanitarnego**

inż. Izabela Kłós

nie podlega opłacie skarbowej na podstawie
art. 2 ust. 1 pkt 1 lit. g ustawy z dnia
16.11.2006 r. o opłacie skarbowej
Dz.U. z 2015 r. poz. 783 z późn. zm.

B.L.
f



WOJEWÓDZKI URZĄD OCHRONY ZABYTKÓW
W POZNANIU
DELEGATURA W KALISZU

62-800 Kalisz
ul. Juliana Tuwima 10
tel. (62) 767 23 21
tel./fax (62) 757 64 21
<http://poznan.wuoz.gov.pl/>
e-mail. kalisz.sekretariat@poznan.wuoz.gov.pl

Ka.5183.1961.2.2017

Kalisz, dn. 10.05.2017 r.



WODKAN
PWiK S.A.
ul. Partyzancka 27
63-400 Ostrów Wlkp.

Dot. wniosku z dnia: 27.04.2017 r.
data wpływu 28.04.2017 r.

Dotyczy: uzgodnienia przebiegu projektowanej sieci wodociągowej oraz kanalizacji sanitarnej w rejonie ul. Jasnej w m. Ostrów Wlkp.

W odpowiedzi na pismo w sprawie jak wyżej Wojewódzki Urząd Ochrony Zabytków w Poznaniu Delegatura w Kaliszu informuje, iż pozytywnie opiniuje przedmiotową inwestycję.

Jeżeli w trakcie prowadzenia robót budowlanych lub ziemnych zostanie odkryty przedmiot, co do którego istnieje przypuszczenie, iż jest on zabytkiem archeologicznym, Inwestor zobowiązany jest niezwłocznie zgłosić ten fakt do Wojewódzkiego Urzędu Ochrony Zabytków w Poznaniu – Delegatury w Kaliszu.

Wojewódzki Urząd Ochrony Zabytków
w Poznaniu
Kierownik Delegatury w Kaliszu
Beata Maria Matysiak

Do wiadomości:

aa.

Sprawę prowadzi Janusz Tomala, tel. 62 757 64 21 w. 34

MAPA DO CELÓW PROJEKTOWYCH
SKALA 1:500

Województwo: wielkopolskie

Powiat: ostrowski

Jednostka ewidencyjna: 301701_1, Miasto Ostrów Wlkp.
(identyfikator, nazwa)

Obszar ewidencyjny: 301701_1.0085, Ostrów Wlkp.
(identyfikator, nazwa obszaru)

Miejscowość: Ostrów Wlkp. ul. Jasna

Numer ewidencyjny zgłoszenia pracy geodezyjnej: GGO.6640.242.2017

Nazwa układu współrzędnych prostokątnych płaskich: "2000" strefa 6

Nazwa układu wysokości: "Amsterdam"


Sekcja: 6.160.19.09.3.3

Obszar aktualizacji:

Informacje o służebnościach gruntowych mających wpływ na zagospodarowanie gruntów, zlokalizowanych w granicach projektowanej inwestycji: nie badano.

Ostrów Wielkopolski, dnia 07.02.2017r.

Załącznik do pozwolenia postanowienia pisma
nr. Wa. 5183.1961.2.2017
z dnia 10.05.2017



WYKONAWCA

GEODEZJA
ul. Powstańców Listopadowego 16
63-400 Ostrów Wielkopolski
tel. 503-72-74-62
NIP 522-228-87-95 R-N: 300143747

klauzula PODGIK

Poświadczam się, że niniejszy dokument został opracowany w wyniku prac geodezyjnych i kartograficznych, których rezultaty zawiera operat techniczny wpisany do ewidencji materiałów państwowego zasobu geodezyjnego i kartograficznego

STAROSTA OSTROWSKI

(Organ prowadzący ewidencję materiałów państwowych geodezyjnych i kartograficznych)

P.3017.2017.559_5

(Identyfikator ewidencji operatu technicznego)

17 LUT. 2017

(Data wydania operatu technicznego w formie materiałów osobistych)

up. STAROSTY

Kierownik

Powiatowego Centrum Dokumentacji
Geodezyjnej i Kartograficznej
Kierownik

Wojewódzki Urząd Ochrony Zabytków
w Poznaniu
Kierownik Delegatury w Kaliszu

Beata Maria Matusiak

GEODETA UPRAWNIOWY

mgr inż. Maciej Kłakul

tel. 503 72 74 62

PROJEKT ZAGOSPODAROWANIA TERENU		Skala:
SIEĆ WODOCIĄGOWA PE125 i KANALIZACJI SANITARNEJ PVC200		1:250/100
Temat:	BUDOWA SIECI WODOCIĄGOWEJ i KANALIZACJI SANITARNEJ	
Adres obiektu:	63-400 Ostrów Wielkopolski rejon ul. Jasnej dz. 40, 36/3, 32/17, 31/13, 30/4, 26/3, 41/3 obręb 0085	
Inwestor:	WODKAN PWIK SA Ostrów Wielkopolski ul. Partyzancka 27	
Projektant:	mgr inż. Gabriela Andraka upr. nr 300/DOŚ/10	NR PRZYN. DO IZBY: DOŚ/IS/0037/11 Podpis: <i>[Signature]</i>
Sprawdzający:	mgr inż. Wiesław Wenc upr. nr UAN.7342-112/92	NR PRZYN. DO IZBY: WKP/IS/5468/01 Podpis: <i>[Signature]</i>
USŁUGI PROJEKTOWE - GABRIELA ANDRAKA 63-400 Ostrów Wielkopolski ul. Bolka i Lolka 4	Stadium: PB	Branża: SANITARNA
	Data: MARZEC 2017	Rys nr: 01