




Oznaczenie kancelaryjne zgłoszenia pracy geodezyjnej	GGO.6640.832.2020
Nazwa miejscowości	Ostrów Wielkopolski
Identyfikator jednostki ewidencyjnej	301701_1
Nazwa jednostki ewidencyjnej	Miasto Ostrów Wielkopolski
Identyfikator obrębu ewidencyjnego	0086
Nazwa obrębu ewidencyjnego	Ostrów Wielkopolski
Ulica	Okrzei
Skala mapy	1:500
Sekcja mapy zasadniczej	6.160.19.09.1.4
Nazwa układu współrzędnych prostokątnych płaskich	PL-2000 strefa 6
Nazwa układu wysokości	Amsterdam
Oznaczenie granic obszaru, który był przedmiotem aktualizacji	
Informacje o służebnościach gruntowych mających wpływ na zagospodarowanie gruntów, zlokalizowanych w granicach projektowanej inwestycji	Mapa została opracowana bez ustalenia służebności gruntowych.
Data opracowania mapy	04.05.2020

Zakład Usług Geodezyjnych  
 "GEOPRIM"  
 Ewa Grzelak  
 62-800 Kalisz, ul. Łódzka 210  
 tel./fax 62 307 01 74  
 NIP 619 475 044 REGON 381156623  
 (nazwa, imię i nazwisko wykonawcy)  
 GEODETA UPRAWNIENY  
 mgr inż. Artur Urbaniński  
 upr. nr 16422

(imię i nazwisko geodety uprawnionego, który opracował mapę)  
 Nr ks rob: 19/2020 tel. 787-033-888, e-mail: geoprimalisz@gmail.com,

  
 (podpis osoby reprezentującej wykonawcę)  
 16422  
 (numer uprawnień i podpis geodety)



LEGENDA	
	proj. sieć wodociągowa
	proj. węzeł

Jest to kopia mapy do celów projektowych zarejestrowany przez Starostę Ostrowskiego w dniu 26.05.2020 r. pod nr P.3017.2020.2208\_2. Potwierdzam zgodność kopii z oryginałem

Inwestor: WODKAN Przedsiębiorstwo Wodociągów i Kanalizacji S.A. w Ostrowie Wielkopolskim ul. Partyzancka 27 63-400 Ostrów Wlkp.		
Zakład Projektowo-Usługowy Inżynierii Środowiska "PRIMEKO" 62-800 Kalisz, ul. Łódzka 210 tel/fax 62 767 02 63 www.primeko.com.pl e-mail: primeko@o2.pl		Stadium Projekt budowlany
		Skala 1:500
		Data oprac. Czerwiec 2020r.
Objekt	Budowa sieci wodociągowej w Ostrowie Wielkopolskim w ul. Okrzei (odcinek od ul. Przechodniej do ul. Ledóchowskiego)	
Adres	Ostrów Wielkopolski, ul. Okrzei	
Nazwa rysunku	PLAN ZAGOSPODAROWANIA TERENU	
Projektant spec. sanit.	inż. Jarostaw Grzelak upr. nr 7131-1932/31/PW/2002	Rys nr. 1
Opracował	mgr inż. Rafat Olejniczak	
Sprawdzający spec. sanit.	mgr inż. Monika Żurawska upr. nr WKP/0273/PWOS/06	