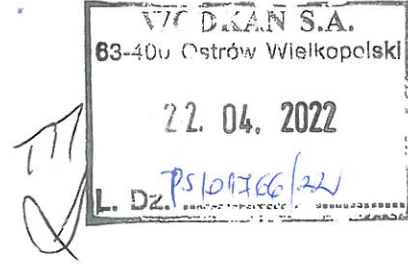




**GENERALNY DYREKTOR  
DRÓG KRAJOWYCH I AUTOSTRAD**

B.L.  
f.



O.PO.Z-3.4341.683.2022.mbb

Poznań, dnia 15.04.2022 r.

**DECYZJA**

Na podstawie art. 39 ust. 3 i 3a ustawy z dnia 21 marca 1985 roku o drogach publicznych (t.j. Dz. U. z 2021, poz. 1376) oraz art. 104 ustawy z dnia 14 czerwca 1960 r. Kodeks Postępowania Administracyjnego (t.j. Dz. U. z 2021r., poz. 735), po rozpatrzeniu wniosku z 11.03.2022r. (data wpływu: 16.03.2022r.), złożonego przez Pana Marka Karolczaka WODKAN Przedsiębiorstwo Wodociągów i Kanalizacji S.A., ul Partyzancka 27, 63-400 Ostrów Wlkp., działając na podstawie pełnomocnictwa Generalnego Dyrektora Dróg Krajowych i Autostrad

**zezwalam**

na lokalizację rurociągu kanalizacji sanitarnej Dz 200/160 mm PVC-U w pasie drogowym drogi krajowej nr 36 w m. Ostrów Wlkp. (działki nr 1, obr. 0169 i dz. nr 61, obr. 0049, gm. m. Krotoszyn), z zachowaniem następujących warunków:

1. Projektowane urządzenia lokalizować zgodnie z załączonymi planami zagospodarowania terenu, w następujący sposób:
  - a) wzdłuż drogi kanalizację wraz z przyłączami usytuować w jezdni, na głębokości min. 1,0 m mierząc od rzędnej niwelety jezdni do górnej krawędzi rury kanalizacyjnej; prace wykonać w wykopie otwartym wąskoprzestrzennym,
  - b) w pozostałej części pasa drogi krajowej kanalizację należy usytuować na gł. min. 1,0 m mierząc od rzędnej niwelety jezdni do górnej krawędzi rury kanalizacyjnej.
  - c) w pasie zieleni przy wykonywaniu robót metodą wykopu otwartego, wymagana głębokość ułożenia linii kablowej nie może być mniejsza niż 1,0 m mierząc od rzędnej niwelety terenu do górnej krawędzi rury kanalizacyjnej. Po zakończeniu prac należy wykonać plantowanie terenu przy użyciu dostępnego humusu, oraz obsianie trawą,
  - d) po wykonaniu robót, zajętą jezdnię i chodniki należy przywrócić do stanu poprzedniego w zakresie podbudowy i nawierzchni na całych szerokościach.
  - e) badanie zagęszczenia gruntu należy zlecić do koncesjonowanego laboratorium drogowego,
  - f) po zakończeniu prac teren przywrócić do stanu poprzedniego.
2. Należy zachować zgodnie z przepisami odrębnymi głębokości i odległości od innych obiektów.

3. Prace należy prowadzić pod nadzorem i w porozumieniu z Rejonem w Kaliszu.
4. Inwestor zobowiązany jest do sporządzenia dokumentacji powykonawczej i dostarczenia jej w formie elektronicznej do Rejonu w Kaliszu w terminie 30 dni od zakończenia robót.
5. Jeżeli budowa, przebudowa lub remont drogi wymaga przełożenia urządzenia, koszt tego przełożenia ponosi jego właściciel - art. 39 ust. 5 cyt. powyżej ustawy o drogach publicznych.
6. Projekt oznakowania robót prowadzonych w pasie drogowym zaopiniowany przez Komendę Wojewódzką Policji w Poznaniu należy przesłać do tut. Oddziału celem zatwierdzenia, zgodnie z Rozporządzeniem Ministra Infrastruktury z dnia 23 września 2003 roku w sprawie szczegółowych warunków zarządzania ruchem na drogach oraz wykonywania nadzoru nad tym zarządzeniem (Dz. U. Nr 177, poz. 1729).
7. O pozwolenie na prowadzenie robót w pasie drogowym, podanie szczegółowych warunków realizacji robót, związanych z wyrażoną w niniejszej decyzji zgodą oraz pobranie opłat za zajęcie pasa drogowego na czas wykonywania robót oraz z tytułu umieszczenia w pasie drogowym infrastruktury technicznej należy zwrócić się do Rejonu w Kaliszu, Al. Wojska Polskiego 37, 62-800 Kalisz, tel. 62 764 92 15, zgodnie z § 1 i 2 Rozporządzenia Rady Ministrów z dnia 1 czerwca 2004 roku w sprawie określenia warunków udzielania zezwoleń na zajęcie pasa drogowego (t.j. Dz. U. z 2016r. Poz. 1264).

Wniosek na zajęcie pasa drogowego należy złożyć co najmniej na 30 dni przed planowanym rozpoczęciem robót.

8. Do wniosku należy dołączyć:
  - a) dokumenty wymagane przepisami ustawy z dnia 7 lipca 1994 roku Prawo budowlane (Dz. U. z 2021 roku, poz. 2351),
  - b) szczegółowy plan sytuacyjny w skali 1:1000 lub 1:500, z zaznaczeniem granic podaniem wymiarów planowanej powierzchni zajęcia pasa drogowego oraz wymiary zewnętrzne rzutu poziomego lokalizowanej w pasie drogowym infrastruktury,
  - c) zatwierdzony projekt organizacji ruchu, wykonany zgodnie z warunkami podanymi w pkt 6.
9. Opłaty za zajęcie pasa drogowego na czas wykonywania robót i za umieszczenie w pasie drogowym infrastruktury technicznej zostaną naliczone na podstawie art. 40 ust. 3 i 7 cyt. powyżej ustawy o drogach publicznych oraz na podstawie przepisów wykonawczych do ustawy – Rozporządzenia Ministra Infrastruktury z dnia 18 lipca 2011 roku w sprawie wysokości stawek opłat za zajęcie pasa drogowego dróg, których zarządcą jest Generalny Dyrektor Dróg Krajowych i Autostrad (Dz. U. z 2014r. poz. 1608).
10. Niniejsza decyzja jest równoznaczna z użyczeniem pasa drogowego drogi krajowej nr 36, na czas wykonywania robót, przy spełnieniu ww. warunków, co oznacza zgodę zarządcy drogi na dysponowanie gruntem działek w m. Ostrów Wlkp. (działki nr 1,

obr. 0169 i dz. nr 61, obr. 0049, gm. m. Ostrów Wlkp.), na cele budowlane, o których mowa w niniejszej decyzji.

Na podstawie art. 107 § 4 ustawy z dnia 14 czerwca 1960r. Kodeks postępowania administracyjnego (Dz. U. z 2021r., poz. 735 ze zm.) odstąpiłem od uzasadnienia decyzji, gdyż uwzględnia ona w całości żądanie strony.

Wydana decyzja nie podlega opłacie skarbowej na podstawie przepisów ustawy z dnia 16 listopada 2006 roku o opłacie skarbowej (t.j. Dz. U. z 2021r. poz. 1923).

### POUCZENIE

Od niniejszej decyzji nie służy odwołanie, jednakże strona niezadowolona z decyzji może na podstawie art. 127 § 3 ustawy z dnia 14 czerwca 1960 r. Kodeks postępowania administracyjnego zwrócić się do Generalnego Dyrektora Dróg Krajowych i Autostrad w Warszawie, poprzez Dyrektora Oddziału w Poznaniu ul. Siemiradzkiego 5a, z wnioskiem o ponowne rozpatrzenie sprawy, w terminie 14 dni od dnia doręczenia niniejszej decyzji.

Jeżeli strona nie chce skorzystać z prawa do zwrócenia się z wnioskiem o ponowne rozpatrzenie sprawy, może wnieść na podstawie art. 52 § 3 ustawy z dnia 30 sierpnia 2002 r. - Prawo o postępowaniu przed sądami administracyjnymi (Dz. U. z 2022 r. poz. 329) do Wojewódzkiego Sądu Administracyjnego w Warszawie skargę na decyzję w terminie 30 dni od dnia doręczenia decyzji stronie. Wniosek o ponowne rozpatrzenie sprawy lub skargę na decyzję należy wnieść za pośrednictwem Oddziału w Poznaniu Generalnej Dyrekcji Dróg Krajowych i Autostrad (adres: 60-763 Poznań, ul. Siemiradzkiego 5a). Zgodnie z rozporządzeniem Rady Ministrów z dnia 16 grudnia 2003 r. w sprawie wysokości oraz szczegółowych zasad pobierania wpisu w postępowaniu przed sądami administracyjnymi (Dz. U. z 2021 r. poz. 535 ze zm.) wpis od skargi na niniejszą decyzję do WSA w Warszawie wynosi 200 złotych. Jednocześnie organ informuje, że strona postępowania ma możliwość ubiegania się o zwolnienie od kosztów ww. wpisu albo przyznanie prawa pomocy.

Dodatkowo zgodnie z art. 127a k.p.a. w trakcie biegu terminu do wniesienia odwołania strona może, w formie oświadczenia przesłanego do GDDKiA Oddział w Poznaniu, zrzec się prawa do wniesienia odwołania od wydanej decyzji. Z dniem doręczenia organowi administracji publicznej oświadczenia o zrzeczeniu się prawa do wniesienia odwołania przez ostatnią ze stron postępowania, decyzja staje się ostateczna i prawomocna.

#### Otrzymuje:

Pan  
Marek Karolczak  
WODKAN Przedsiębiorstwo Wodociągów  
i Kanalizacji S.A.  
ul Partyzancka 27  
63-400 Ostrów Wlkp

#### Do wiadomości:

1. GDDKiA-O/Poznań  
Rejon w Kaliszu (skan)
2. Z-2 (skan)
3. aa.

GENERALNY DYREKTOR  
DRÓG KRAJOWYCH I AUTOSTRAD  
Z up. Z-ca DYREKTORA ODDZIAŁU  
do Zarządzania Drogami i Mostami

mgr inż. Maciej Kupka

Administratorem danych osobowych wnioskodawcy jest Generalny Dyrektor Dróg Krajowych i Autostrad, ul. Wronia 53, 00-874 Warszawa, tel.: (022) 375 8888; e-mail: [kancelaria@gdki.gov.pl](mailto:kancelaria@gdki.gov.pl). W sprawach związanych z przetwarzaniem danych osobowych, można kontaktować się z Inspektorem Ochrony Danych, za pośrednictwem adresu e-mail: [iod@iodki.gov.pl](mailto:iod@iodki.gov.pl). Dane osobowe będą przetwarzane w celu przeprowadzenia postępowania administracyjnego i rozpatrzenia wniosku jak również w celu archiwizacji. Podstawę prawną przetwarzania danych osobowych stanowią przepisy ustawy z dnia 14 czerwca 1960 r. Kodeks postępowania administracyjnego (Dz.U. z 2021 r. poz. 735) oraz ustawy z dnia 21 marca 1985 r. o drogach publicznych (Dz. U. z 2021 r., poz. 1376), ustawy z dnia 14 lipca 1983 r. o narodowym zasobie archiwalnym i archiwach (Dz.U. z 2020 r. poz. 164) oraz art. 6 ust. 1 lit. c rozporządzenia Parlamentu Europejskiego i Rady (UE) 2016/679 z dnia 27 kwietnia 2016 r. w sprawie ochrony osób fizycznych w związku z przetwarzaniem danych osobowych i w sprawie swobodnego przepływu takich danych oraz uchylenia dyrektywy 95/46/WE. Dane osobowe będą ujawniane innym stronom postępowania i ich pełnomocnikom oraz podmiotom przetwarzającym dane na podstawie zawartych umów.

Dane osobowe będą przechowywane przez okres rozpatrywania sprawy oraz przez okres archiwizacji zgodnie z obowiązującymi przepisami prawa. Wnioskodawcy przysługuje prawo dostępu do swoich danych, ich sprostowania, ograniczenia przetwarzania oraz usuwania danych, na warunkach określonych w rozporządzeniu Parlamentu Europejskiego i Rady (UE) 2016/679 z dnia 27 kwietnia 2016 r. w sprawie ochrony osób fizycznych w związku z przetwarzaniem danych osobowych i w sprawie swobodnego przepływu takich danych oraz uchylenia dyrektywy 95/46/WE. Wnioskodawca ma prawo w dowolnym momencie wycofać zgodę na przetwarzanie danych kontaktowych tj. numeru telefonu oraz adresu poczty elektronicznej. Wycofanie zgody nie wpływa na zgodność z prawem przetwarzania danych, którego dokonano na podstawie zgody przed jej wycofaniem. Osobie, której dane dotyczą, przysługuje prawo wniesienia skargi do Prezesa Urzędu Ochrony Danych Osobowych. Podanie danych jest wymogiem ustawowym. Brak podania danych osobowych może skutkować pozostawieniem podania (wniosku) bez rozpoznania na warunkach określonych w kodeksie postępowania administracyjnego. Podanie danych kontaktowych tj. numeru telefonu oraz adresu poczty elektronicznej jest dobrowolne.





Wydano Decyzją RIVA  
 W Generalnej Dyrekcji Dróg Krajowych i Autostrad  
 Oddział w Poznaniu  
 na w. 177/16 ch podanych w p. smie  
 nr O. PD. 2-3. 4341. GB3. 2021 mb 211  
 Poznań, dnia 15.04.2022  
 STARSZY INSPEKTOR  
 w Wydziale Uzgodnień  
 Zagospodarowania Przestrzennego  
 mgr Anna Meyer Kitakowska

ŁĄCZY RYS. 2

MAPA DO CELÓW PROJEKTOWYCH

Oznaczenie kancelaryjne zgłoszenia pracy geodezyjnej	GGO.6640.829.2022
Nazwa miejscowości	Ostrów Wielkopolski
Identyfikator i nazwa jednostki ewidencyjnej	301701_1 - Ostrów Wielkopolski
Identyfikator i nazwa obrębu ewidencyjnego	301701_1.0169 301701_1.0049 301701_1.0050 301701_1.0172
Skala mapy	1:500
Sekcja mapy zasadniczej	6.160.19.01.2.1 6.160.19.01.2.3
Siatka krzyży w układzie 2000/6	+
Nazwa układu współrzędnych prostokątnych płaskich	PL-2000 strefa 6
Nazwa układu wysokości	PL-EVRF2007-NH
Oznaczenie granic obszaru, który był przedmiotem aktualizacji	-----
Informacje o służebnościach gruntowych mających wpływ na zagospodarowanie gruntów, zlokalizowanych w granicach projektowanej inwestycji	mapa została wykonana bez ustalenia służebności gruntowych
Data opracowania mapy	21.02.2022

USŁUGI GEODEZYJNE, SZKOLENIE ADR  
 DAWID DOMŻAŁ  
 ul. 29 Pułku Piechoty 11  
 62-800 Kalisz tel. 501-719-855  
 NIP: 618-215-05-17 REGON: 363380079

(nazwa/imię i nazwisko podmiotu) (podpis osoby reprezentującej podmiot)

RAFAŁ PIASKOWSKI

imię i nazwisko geodety uprawnionego (nr uprawnień i podpis geodety)

OZNACZENIA

- - projektowany kanał sanitarny wraz z wyprowadzeniami
- - granica działki
- - krawężł jezdni

**COWOGAZ** PRACOWNIA PROJEKTOWA  
 SIECI I INSTALACJI SANITARNYCH  
 62-800 Kalisz ul. Serbinowska 1a tel./fax. 62 76 43-159 NIP 618-002-46-71

Nazwa zamierzenia budowlanego:	Budowa kanalizacji sanitarnej		Adres:	Ostrów Wlkp. ul. Krotoszyńska
Tytuł rysunku:	Projekt zagospodarowania terenu			
Branża:	Sanitarna	Data sporządzenia:	Luty 2022	
Skala rysunku:	1:500	Numer rysunku:	1	
Funkcja/imię i Nazwisko	Specjalizacja	Nr uprawnień	Podpis projektanta/sprawdzącego	
Projektant: mgr inż. Krzysztof Biernacki	Instalacyjna w zakresie instalacji i urządzeń wodociągowych i kanalizacyjnych, ciepłych, wentylacyjnych i gazowych	BN-10.9/69/82		
Sprawdzający: mgr inż. Marek Nowicki	Instalacyjna w zakresie ściek, instalacji i urządzeń ciepłych, wentylacyjnych, gazowych, wodociągowych i kanalizacyjnych	WKP/0389/POOS/18		

Wydano Decyzję  
 W Generalnej Dyrekcji Dróg Krajowych i Autostrad  
 Oddział w Poznaniu  
 na warunkach podanych w piśmie  
 nr OPD.2-3.4341.583.1022.m

Poznań, dnia 15.09.2022  
**STARSZY INSPEKTOR**  
 w Wydziale Uszkodzeń  
 i Zagospodarowania Przeszłości

*mgr Anna Meyer-Kilanowska*



- OZNACZENIA**
- - projektowany kanał sanitarny wraz z wyprowadzeniami
  - - granica działki
  - - krawężń jezdni

**COWOGAZ** PRACOWNIA PROJEKTOWA  
 SIECI I INSTALACJI SANITARNYCH  
 62-800 Kalisz ul. Serbinowska 1a tel./fax. 62 76 43-159 NIP 618-002-46-71

Nazwa zamierzenia budowlanego: <b>Budowa kanalizacji sanitarnej</b>		Adres: <b>Ostrów Wlkp. ul. Krotoszyńska</b>	
Tytuł rysunku: <b>Projekt zagospodarowania terenu</b>			
Branża: <b>Sanitarna</b>		Data sporządzenia: <b>Luty 2022</b>	
Skala rysunku: <b>1:500</b>		Numer rysunku: <b>2</b>	
Funkcja/Imię i Nazwisko Projektant: mgr inż. Krzysztof Biernacki	Specjalizacja Instalacyjna w zakresie Instalacji i urządzeń: wodociągowych i kanalizacyjnych, ciepłych, wentylacyjnych i gazowych	Nr uprawnień BN-10.9/69/82	Podpis projektanta/sprawdzającego <i>[Signature]</i>
Sprawdzający: mgr inż. Marek Nowicki	Instalacyjna w zakresie sieci, instalacji i urządzeń: ciepłych, wentylacyjnych, gazowych, wodociągowych i kanalizacyjnych	WKP/0389/POOS/18	

**ŁĄCZY RYS**

MZD.6301.182.2022.U3

Ostrów Wielkopolsk 01.06.2022r.

Ldz. 279./2022

### DECYZJA nr 182/UD/2022

Na podstawie art. 39 ust. 3 i art. 21 ust. 1a ustawy z 21 marca 1985r. o drogach publicznych (tekst jednolity - Dz. U. z 2021r poz. 1376 ze zmianami) oraz art. 104 i 107 ustawy z 14 czerwca 1960r. Kodeks Postępowania Administracyjnego (tekst jednolity, Dz. U. z 2021r., poz.735 ze zmianami), z upoważnienia Prezydenta Miasta Ostrowa Wielkopolskiego, po rozpatrzeniu wniosku złożonego **16.05.2022r.** przez:

**WODKAN**

**Przedsiębiorstwo Wodociągów i Kanalizacji SA**  
**ul. Partyzancka 27**  
**63-400 Ostrów Wielkopolski**

o wydanie zezwolenia na umieszczenie urządzenia: **kanalizacji sanitarnej** w pasie drogowym ulicy **Głowackiego (działka nr 54 obręb 0169)** w Ostrowie Wielkopolskim  
zezwała się

na umieszczenie urządzenia: **kanalizacji sanitarnej** w pasie drogowym ulicy **Głowackiego (działka nr 54 obręb 0169)** w Ostrowie Wielkopolskim zgodnie z przedstawioną dokumentacją

oraz przy zachowaniu następujących warunków:

1. Wykop zasypać piaskiem zagęszczając warstwami do wymaganego wskaźnika zagęszczenia.
2. Odtworzenie istniejącej nawierzchni.
3. Warstwę ściernalną odtworzyć z zakładem 30cm.
4. Roboty w pobliżu drzew prowadzić bez naruszania systemu korzeniowego.
5. Projektować w sposób umożliwiający późniejszą realizację/przebudowę nawierzchni bez konieczności przebudowywania infrastruktury,
6. W przypadku stwierdzenia kolizji kanalizacji z budową lub przebudową drogi lub chodnika, kanalizacja zostanie przebudowana staraniem i na koszt właściciela w terminie 3 tygodni od wezwania przez zarządcę drogi.
7. W przypadku nie umieszczenia w pasie drogowym urządzenia objętego niniejszą decyzją, przedmiotowa decyzja traci ważność w terminie 24 miesięcy od daty uprawomocnienia.

## UZASADNIENIE

Stosownie do art. 107 § 4 Kodeksu Postępowania Administracyjnego (tekst jednolity, Dz. U. z 2021r., poz.735 ze zmianami), odstępuje się od sporządzenia uzasadnienia.

Urządzenie umieszczane w pasie drogowym winno być staraniem Inwestora zinwentaryzowane geodezyjnie.

## POUCZENIE

Inwestor przed rozpoczęciem robót budowlanych jest zobowiązany do:

1. uzyskania pozwolenia na budowę lub zgłoszenia budowy albo wykonania robót budowlanych,
2. uzgodnienia z zarządcą drogi, przed uzyskaniem pozwolenia na budowę, projektu budowlanego obiektu lub urządzenia,
3. uzyskania zezwolenia zarządcy drogi na zajęcie pasa drogowego, dotyczącego prowadzenia robót w pasie drogowym lub na umieszczenie w nim obiektu lub urządzenia.

Do wniosku na zajęcie pasa drogowego dołączyć należy zatwierdzony projekt organizacji ruchu na czas prowadzenie robót w pasie drogowym.

Zezwolenie zarządcy drogi wyrażone w niniejszej decyzji nie jest równoznaczne z zezwoleniem na prowadzenie robót w pasie drogowym, o które wykonawca albo inwestor powinien wystąpić do Miejskiego Zarząd Dróg w Ostrowie Wielkopolskim w trybie i na warunkach określonych w Rozporządzenia Rady Ministrów z dnia 1 czerwca 2004r. w sprawie określenia warunków udzielenia zezwoleń na zajęcie pasa drogowego. W zezwoleniu tym, na podstawie Uchwały nr XVIII/208/2019 Rady Miejskiej Ostrowa Wielkopolskiego z dnia 30 grudnia 2019 r. w sprawie ustalenia opłat za zajmowanie pasa drogowego dróg gminnych w Ostrowie Wlkp. na cele niezwiązane z potrzebami zarządzania drogami lub potrzebami ruchu zostaną naliczone opłaty.

Od niniejszej decyzji służy odwołanie do Samorządowego Kolegium Odwoławczego w Kaliszu za pośrednictwem Miejskiego Zarządu Dróg w Ostrowie Wielkopolskim ul. Zamenhofa 2B Ostrow Wielkopolski, złożone w terminie 14 dni od dnia jej otrzymania.

Strona może zrzec się prawa do odwołania. W przypadku zrzeczenia się prawa do wniesienia odwołania decyzja staje się ostateczna i prawomocna.

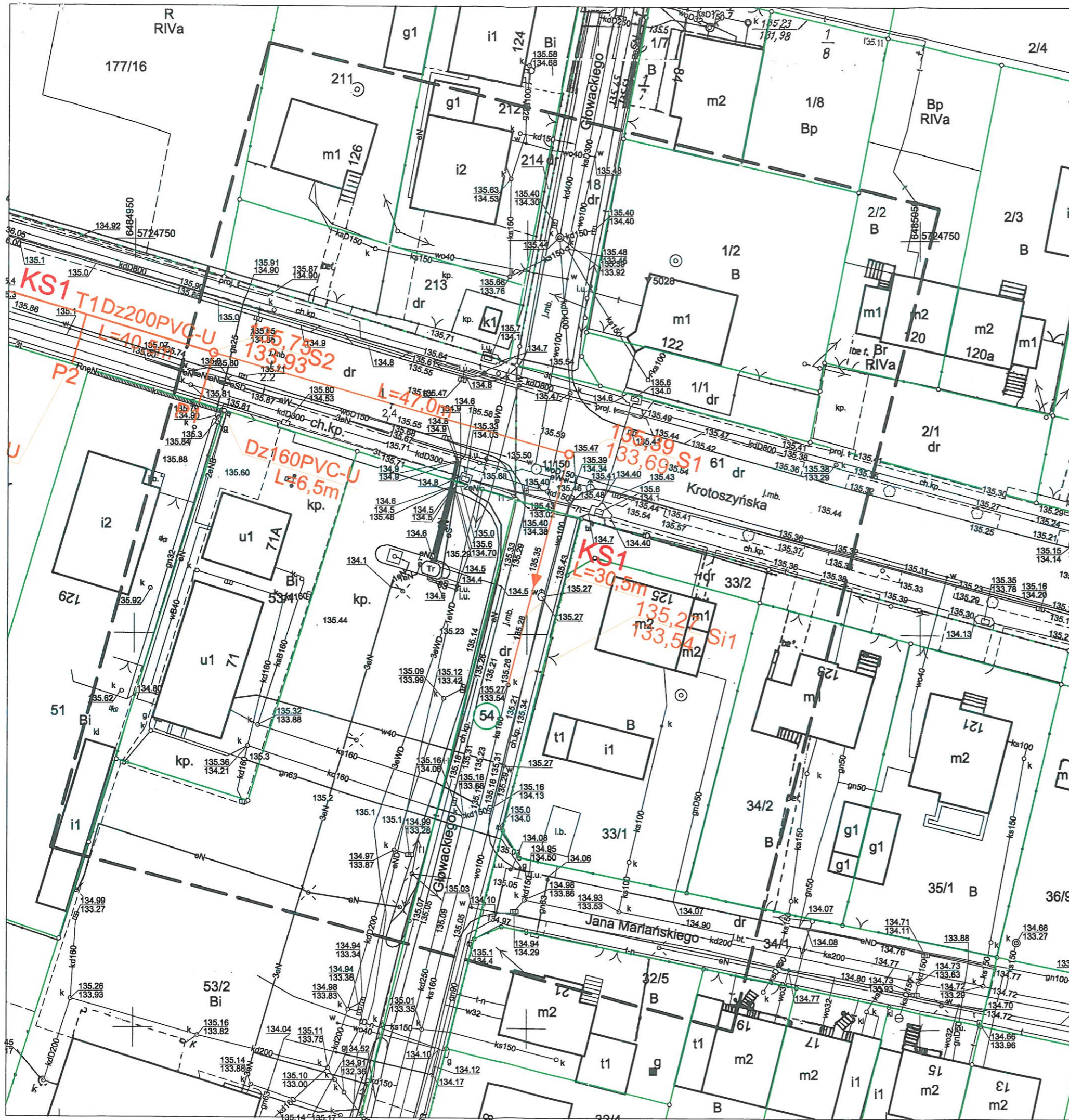
Otrzymują:

1. Wnioskodawca
2. Miejski Zarząd Dróg a/a

Sprawę prowadzi Joanna Franka pokój nr 6, tel. 062 735-25-76, 062 735-26-64

Z up. PREZYDENTA MIASTA  
Ostrowa Wielkopolskiego  
mgr inż. Marcin Wieruchowski  
DYREKTOR  
MIEJSKIEGO ZARZĄDU DRÓG  
w Ostrowie Wielkopolskim





MAPA DO CELÓW PROJEKTOWYCH

Oznaczenie kancelaryjne zgłoszenia pracy geodezyjnej	GGO.6640.829.2022
Nazwa miejscowości	Ostrów Wielkopolski
Identyfikator i nazwa jednostki ewidencyjnej	301701_1 - Ostrów Wielkopolski
Identyfikator i nazwa obrębu ewidencyjnego	301701_1.0169 301701_1.0049 301701_1.0050 301701_1.0172
Skala mapy	1:500
Sekcja mapy zasadniczej	6.160.19.01.2.1 6.160.19.01.2.3
Siatka krzyży w układzie 2000/6	+
Nazwa układu współrzędnych prostokątnych płaskich	PL-2000 strefa 6
Nazwa układu wysokości	PL-EVRF2007-NH
Oznaczenie granic obszaru, który był przedmiotem aktualizacji	———
Informacje o służebnościach gruntowych mających wpływ na zagospodarowanie gruntów, zlokalizowanych w granicach projektowanej inwestycji	mapa została wykonana bez ustalenia służebności gruntowych
Data opracowania mapy	21.02.2022

USŁUGI GEODEZYJNE, SZKOLENIE ADR  
**DAWID DOMŻAŁ**  
 ul. 29 Pułku Piechoty 11  
 62-800 Kalisz tel. 501-719-855  
 NIP: 618-215-05-17 REGON: 363380079

(nazwa/imię i nazwisko podmiotu) (podpis osoby reprezentującej podmiot)

RAFAŁ PIASKOWSKI

(nr uprawnień i podpis geodety)

**MIEJSKI ZARZĄD MIŁÓG**  
 w Ostrawie Wielkopolskiej  
 Dokumentacja stanowi załącznik do decyzji

Nr .....  
 Podpis .....

**OZNACZENIA**

- - projektowany kanał sanitarny wraz z wyprowadzeniami
- - granica działki

**COWOGAZ** PRACOWNIA PROJEKTOWA  
 SIECI I INSTALACJI SANITARNYCH  
 62-800 Kalisz ul. Serbinowska 1a tel./fax. 62 76 43-159 NIP 618-002-46-71

Nazwa zamierzenia budowlanego:	Budowa kanalizacji sanitarnej			Adres:	Ostrów Wlkp. ul. Krotoszyńska
Tytuł rysunku:	Projekt zagospodarowania terenu				
Branża:	Sanitarna	Data sporządzenia:	Luty 2022		
Skala rysunku:	1:500	Numer rysunku:	1		
Funkcja/Imię i Nazwisko	Specjalizacja	Nr uprawnień	Podpis projektanta/sprawdzającego		
Projektant: mgr inż. Krzysztof Biernacki	Instalacyjna w zakresie instalacji i urządzeń wodocigowych i kanalizacyjnych, ciepłych, wentylacyjnych i gazowych	BN-10.9/69/82	(Signature)		
Sprawdzający: mgr inż. Marek Nowicki	Instalacyjna w zakresie sieci, instalacji i urządzeń: ciepłych, wentylacyjnych, gazowych, wodocigowych i kanalizacyjnych	WKP/0389/POOS/18			

STAROSTA  
OSTROWSKI

Ostrów Wielkopolski, dnia 2022-06-29

GGO.6630.578.2022

(Oznaczenie kancelaryjne sprawy)

## **ODPIS PROTOKOŁU z przeprowadzenia narady koordynacyjnej**

Na podstawie art. 7d pkt 2 oraz art. 28b ustawy z dnia 17 maja 1989 r.- Prawo geodezyjne i kartograficzne (tj. Dz. U. z 2020r. poz. 2052 ze zm.), w dniu 2022-06-29 zakończono naradę koordynacyjną w Starostwie Powiatowym w Ostrowie Wielkopolskim przy Al. Powstańców Wlkp. 16 przeprowadzonej za pomocą aplikacji internetowej i.Narady.

Naradzie koordynacyjnej przewodniczył:

**Zbigniew Bukowski**

(Imię i nazwisko przewodniczącego narady)

**Geodeta Powiatowy**

(Stanowisko służbowe przewodniczącego narady)

### I. Przedmiot narady koordynacyjnej:

<b>Oznaczenie kancelaryjne wniosku o uzgodnienie usytuowania projektowanej sieci uzbrojenia terenu</b>	GGO.6630.578.2022
<b>Rodzaj projektowanej sieci uzbrojenia terenu</b>	Projekt sieci kanalizacji sanitarnej z wyprowadzeniami
<b>Położenie projektowanej sieci uzbrojenia terenu</b>	Ostrów Wielkopolski, ul. Krotoszyńska
<b>Imię i nazwisko oraz inne dane identyfikujące wnioskodawcę</b>	WODKAN Przedsiębiorstwo Wodociągów i Kanalizacji S.A. 63-400 Ostrów Wielkopolski, ul. Partyzancka 27

II. Stanowiska uczestników narady:

Podmioty władające sieciami uzbrojenia terenu:		
Lp.	Oznaczenie podmiotu oraz Imię i nazwisko osoby, która ten podmiot reprezentuje:	Stanowisko/treść uwagi
1.	Anco sp. z o.o. _____	pozytywne bez uwag  Należycie zawiadomiony podmiot nie uczestniczył w naradzie
2.	Audio Systems s. c. Operator sieci MultiNET _____	pozytywne bez uwag  Należycie zawiadomiony podmiot nie uczestniczył w naradzie
3.	Energa-Operator SA Oddział w Ostrowie Wlkp.  Michał Duszyński	pozytywne z uwagami  ENERGA – OPERATOR SA ODDZIAŁ W KALISZU REJON DYSTRYBUCJI W OSTROWIE WIELKOPOLSKIM Uzgodniono lokalizację projektowanych obiektów w odniesieniu do istniejącej infrastruktury elektroenergetycznej  W pobliżu napowietrznej linii elektroenergetycznej prace prowadzić zgodnie z Rozporządzeniem Ministra Gospodarki z dnia 17.09.1999 r. w sprawie bezpieczeństwa i higieny pracy przy urządzeniach i instalacjach energetycznych (Dz.U.1999 Nr 80 poz.912) oraz Rozporządzeniem Ministra Infrastruktury z dnia 06.02.2003 r. w sprawie bezpieczeństwa i higieny pracy podczas wykonywania robót budowlanych (Dz.U.2003 Nr 47 poz. 401). Podczas prowadzenia prac budowlanych zachować wymagania zgodne z obowiązującymi przepisami, np. w zakresie odległości, obostrzeń, uziemień oraz ochrony przeciwporażeniowej oraz obowiązującymi normami . Nie należy naruszać istniejących elementów sieci elektroenergetycznej (m.in. słupów, kabli, złącz, przepustów). Prace w pobliżu tych elementów oraz w pobliżu linii napowietrznych prowadzić z zachowaniem szczególnej ostrożności. Koszty naprawy i poniesione straty, jak również utracone korzyści przez ENERGA – OPERATOR SA w efekcie uszkodzeń urządzeń elektroenergetycznych powstałych podczas wykonywania robót pokrywa Wykonawca lub Inwestor przedmiotowego zadania.  ENERGA – OPERATOR SA ODDZIAŁ W KALISZU REJON DYSTRYBUCJI W OSTROWIE WIELKOPOLSKIM Uzgodniono lokalizację projektowanych obiektów w odniesieniu do istniejącej infrastruktury elektroenergetycznej  Szczegółowy przebieg kabli ustalić w terenie na podstawie wykopów próbnych. Urządzenia nadziemne zinwentaryzować w terenie. Szczegółowe trasy kabli abonenckich i przyłączy kablowych uzgodnić z właścicielami. Przed przystąpieniem do robót budowlanych przebieg projektowanych urządzeń

		<p>uzgodnić na roboczo w RD Ostrów Wielkopolski. W miejscach bezpośrednich zbliżeń i skrzyżowań z infrastrukturą kablową prace prowadzi ręcznie z zachowaniem szczególnej ostrożności po uprzednim powiadomieniu RD Ostrów Wielkopolski. Na czas wykonania robót (w szczególności przy wykopach szerszych niż 0,6m) występujące kable elektroenergetyczne zabezpieczyć przed obsunięciem. Kolizje i zbliżenia wykonać zgodnie z obowiązującymi przepisami i normami. Kolizje po wykonaniu podlegają odbiorowi przez RD Ostrów Wielkopolski. Zmiana trasy lub lokalizacji projektowanych urządzeń podlega ponownemu uzgodnieniu. Nie wyklucza się występowania w obrębie projektowanych urządzeń niezainwentaryzowanych sieci elektroenergetycznych. Koszty naprawy i poniesione straty, jak również utracone korzyści przez ENERGA – OPERATOR SA w efekcie uszkodzeń urządzeń elektroenergetycznych powstałych podczas wykonywania robót pokrywa Wykonawca lub Inwestor przedmiotowego zadania.</p> <p>W miejscu skrzyżowania z istniejącym kablem należy zaprojektować rurę osłonową.</p>
4.	Energa-Operator SA Oddział w Kaliszu	<p>pozytywne bez uwag</p> <p>Należy zawiadomiony podmiot nie uczestniczył w naradzie</p>
5.	G.EN. Gaz Energia sp. z o.o.	<p>pozytywne bez uwag</p> <p>Należy zawiadomiony podmiot nie uczestniczył w naradzie</p>
6.	Gminny Zakład Komunalny w Sieroszewicach	<p>pozytywne bez uwag</p> <p>Należy zawiadomiony podmiot nie uczestniczył w naradzie</p>
7.	Miejski Zarząd Dróg w Ostrowie Wlkp.	<p>pozytywne bez uwag</p> <p>Należy zawiadomiony podmiot nie uczestniczył w naradzie</p>
8.	Netia SA z siedzibą w Warszawie Jerzy Urbański	<p>pozytywne z uwagami</p> <p>Uzgadnia się z uwagami:  - prace w pobliżu urządzeń telekomunikacyjnych wł. Netia SA prowadzić bez użycia sprzętu mechanicznego, pod nadzorem przedstawiciela Netii  - kolidujące urządzenia telekomunikacyjne należy zabezpieczyć zgodnie z normami. W przypadku wystąpienia konieczności przebudowy P.T. uzgodnić z Netia S.A.  63-400 Ostrów Wlkp. ul. Waryńskiego 25  - powiadomić o terminie rozpoczęcia robót Netię z wyprzedzeniem 14-dniowym na fax. 22 338 3164 e-mail: nadzory@netia.pl</p>
9.	Odolanowski Zakład Komunalny Sp. z o.o. w Raczycach	<p>pozytywne bez uwag</p> <p>Należy zawiadomiony podmiot nie uczestniczył w naradzie</p>

10.	Operator Gazociągów Przesyłowych GAZ-SYSTEM SA Oddział w Poznaniu  Artur Jagiełło	nie dotyczy  Nie dotyczy
11.	Orange Polska SA  	pozytywne bez uwag  Należy zawiadomiony podmiot nie uczestniczył w naradzie
12.	Ostrowski Zakład Ciepłowniczy  Jerzy Kupczyk	pozytywne bez uwag  Brak uwag
13.	Oświetlenie Uliczne i Drogowe w Kaliszu sp. z o.o.  Patrik Kopczyński	pozytywne z uwagami  Uzgadnia się z uwagą: w pobliżu infrastruktury oświetlenia prace prowadzi ręcznie z zachowaniem szczególnej ostrożności, dopuszcza się istnienie niezinventaryzowanej infrastruktury oświetlenia. W miejscach zbliżeń zachować normatywne odległości. W miejscach skrzyżowań z kablami oświetlenia na kable należy nałożyć rury osłonowe dwudzielne o średnicy min 75mm. Wszelkie szkody oraz ewentualne kolizje wynikłe w trakcie prac Inwestor usunie własnym kosztem i staraniem. O terminie rozpoczęcia prac powiadomić Spółkę OUiD przynajmniej z 14 dniowym wyprzedzeniem
14.	PKP Cargo Tabor  	pozytywne bez uwag  Należy zawiadomiony podmiot nie uczestniczył w naradzie
15.	PKP Energetyka Obsługa sp. z o.o.  	pozytywne bez uwag  Należy zawiadomiony podmiot nie uczestniczył w naradzie
16.	PKP Polskie Linie Klejowe SA  	pozytywne bez uwag  Należy zawiadomiony podmiot nie uczestniczył w naradzie
17.	PKP TELKOL  Tomasz Grupa	nie dotyczy  Nie dotyczy
18.	Polska Spółka Gazownictwa sp. z o.o. Oddział Zakład Gazowniczy w Poznaniu  Andrzej Pakuła	pozytywne z uwagami  Szczegółowy przebieg gazociągu i przyłączy należy ustalić w terenie na podstawie przekopów próbnych. W miejscach zbliżeń do sieci gazowej zachować wymagane przepisami odległości. Przy skrzyżowaniach z siecią gazową zachować wymagania określone w normie PN-91/M-34501. Roboty ziemne w obrębie sieci gazowych wykonywać ręcznie. Roboty prowadzone w obrębie naszych sieci należy zgłosić Z WYPRZEDZENIEM CO NAJMNIEJ 14 DNI do Gazowni w Ostrowie Wielkopolskim. ul. Partyzancka 27 tel. (062) 7685600, gazownia.ostrow.wielkopolski@psgaz.pl. Regulacja wysokości armatury i sieci gazowej oraz usuwanie ewentualnych kolizji na koszt inwestora. PRACE W OBRĘBIE SIECI I PRZYŁĄCZY GAZU PROWADZIĆ WYŁĄCZNIE RĘCZNIE. O TERMINIE

		ROZPOCZĘCIA PRAC POWIADOMIĆ GAZOWNIĘ W OSTROWIE. ZACHOWAĆ ODLEGŁOŚCI ZGODNE ZE STREFA KONTROLOWANĄ GAZOCIĄGU NA PODSTAWIE DZ.U. Z DN 4 CZERWCA 2013 R POZ 640. ZWRÓCIĆ UWAGĘ NA PONOWNE PRAWIDŁOWE UŁOŻENIE TAŚMY OSTRZEGAWCZEJ NA GAZOCIĄGU.
19.	Polskie Górnictwo Naftowe i Gazowe SA Oddział w Odolanowie  Tomasz Szymański	nie dotyczy  Nie dotyczy
20.	Polskie Górnictwo Naftowe i Gazowe SA Oddział w Zielonej Górze	pozytywne bez uwag  Należy zawiadomiony podmiot nie uczestniczył w naradzie
21.	Powiatowy Inspektorat Nadzoru Budowlanego w Ostrowie Wlkp	pozytywne bez uwag  Należy zawiadomiony podmiot nie uczestniczył w naradzie
22.	Powiatowy Zarząd Dróg w Ostrowie Wielkopolskim	pozytywne bez uwag  Należy zawiadomiony podmiot nie uczestniczył w naradzie
23.	Przedsiębiorstwo Promax Sp. j.	pozytywne bez uwag  Należy zawiadomiony podmiot nie uczestniczył w naradzie
24.	Przedsiębiorstwo Usług Komunalnych sp. z o.o. w Gorzycach Wielkich	pozytywne bez uwag  Należy zawiadomiony podmiot nie uczestniczył w naradzie
25.	Przedsiębiorstwo Wodociągów i Kanalizacji WODKAN SA  Barbara Laskowska	pozytywne z uwagami  1. O rozpoczęciu robót powiadomić pisemnie WODKAN S.A. 2. Prace ziemne w rejonie istniejącego uzbrojenia prowadzić ręcznie. 3. Włączenie do czynnej sieci może być wykonane na zlecenie Wykonawcy tylko przez WODKAN S.A. 4. Przed zakryciem sieci wykonać inwentaryzację geodezyjną oraz dokonać odbioru częściowego z udziałem przedstawiciela WODKAN S.A. 5. Po zakończeniu robót dokonać protokółowego odbioru końcowego i przekazania do eksploatacji.
26.	ROLKOM Sp. z o.o.	pozytywne bez uwag  Należy zawiadomiony podmiot nie uczestniczył w naradzie
27.	Wielobranżowe Przedsiębiorstwo Komunalne sp. z o.o. w Skalmierzycach	pozytywne bez uwag  Należy zawiadomiony podmiot nie uczestniczył w naradzie
28.	Zakład Gospodarki Komunalnej w Raszkowie	pozytywne bez uwag  Należy zawiadomiony podmiot nie uczestniczył w naradzie

29.	Zakład Usług Komunalnych w Odolanowie _____	pozytywne bez uwag _____ Należy zawiadomiony podmiot nie uczestniczył w naradzie
30.	Zakład Usług Komunalnych w Przygodzicach _____	pozytywne bez uwag _____ Należy zawiadomiony podmiot nie uczestniczył w naradzie
31.	Zapnet Karol Zapart Sp. j. w Odolanowie _____ Michał Kubiak	nie dotyczy _____ Nie dotyczy
Wójt/burmistrz według właściwości miejscowej:		
Lp.	Oznaczenie organu oraz Imię i nazwisko osoby upoważnionej przez organ:	Stanowisko/treść uwagi
1.	Gmina i Miasto Odolanów _____ Waldemar Sacher	nie dotyczy _____ Nie dotyczy
2.	UGiM Nowe Skalmierzyce _____	pozytywne bez uwag _____ Należy zawiadomiony podmiot nie uczestniczył w naradzie
3.	Urząd Gminy i Miasta Raszków _____	pozytywne bez uwag _____ Należy zawiadomiony podmiot nie uczestniczył w naradzie
4.	Urząd Gminy Ostrów Wielkopolski _____	pozytywne bez uwag _____ Należy zawiadomiony podmiot nie uczestniczył w naradzie
5.	Urząd Gminy Przygodzice _____	pozytywne bez uwag _____ Należy zawiadomiony podmiot nie uczestniczył w naradzie
6.	Urząd Gminy Sieroszewice _____	pozytywne bez uwag _____ Należy zawiadomiony podmiot nie uczestniczył w naradzie
7.	Urząd Gminy Sośnie _____	pozytywne bez uwag _____ Należy zawiadomiony podmiot nie uczestniczył w naradzie
8.	Urząd Miasta Ostrów Wielkopolski _____	pozytywne bez uwag _____ Należy zawiadomiony podmiot nie uczestniczył w naradzie

- III. Treść protokołu uzgodniono z osobami, które uczestniczyły w naradzie wyłącznie za pomocą środków komunikacji elektronicznej.
- IV. Wniosek o koordynację robót budowlanych, o których mowa w art. 36a ust. 3 pkt 5 lit. b ustawy z dnia 7 maja 2010 r. o wspieraniu rozwoju usług i sieci telekomunikacyjnych, jeśli został złożony:

- nie złożono\*\*\*\*,
- złożono\*\*\*\*.

\*\*\*\*niewłaściwe skreślić

Protokolant narady koordynacyjnej

Anna Waligórska

*AW*

Z up. Starosty  
Przewodniczący Narady Koordynacyjnej

Zbigniew Bukowski





MAPA DO CELÓW PROJEKTOWYCH

Oznaczenie kancelaryjne zgłoszenia pracy geodezyjnej	GGO.6640.829.2022
Nazwa miejscowości	Ostrów Wielkopolski
Identyfikator i nazwa jednostki ewidencyjnej	301701_1 - Ostrów Wielkopolski
Identyfikator i nazwa obrębu ewidencyjnego	301701_1.0169 301701_1.0049 301701_1.0050 301701_1.0172
Skała mapy	1:500
Sekcja mapy zasadniczej	6.160.19.01.2.1 6.160.19.01.2.3
Siatka krzyży w układzie 2000/6	+
Nazwa układu współrzędnych prostokątnych płaskich	PL-2000 strefa 6
Nazwa układu wysokości	PL-EVRF2007-NH
Oznaczenie granic obszaru, który był przedmiotem aktualizacji	-----
Informacje o służebnościach gruntowych mających wpływ na zagospodarowanie gruntów, zlokalizowanych w granicach projektowanej inwestycji	mapa została wykonana bez ustalenia służebności gruntowych
Data opracowania mapy	21.02.2022

**USŁUGI GEODEZYJNE, SZKOLENIE ADR**  
**DAWID DOMZAŁ**  
 ul. 29 Pułku Piechoty 11  
 62-800 Kalisz tel. 501-719-855  
 NIP: 618-215-05-17 REGON: 363380079

**mgr inż. Dawid Domżał**  
 geodeta  
 ul. 29 Pułku Piechoty 11, 62-800 Kalisz  
 tel. 501 719 855

(nazwa/mię i nazwisko podmiotu) ..... (podpis osoby reprezentującej podmiot)

RAFAŁ PIASKOWSKI

..... (nr uprawnień i podpis geodety)

**GEODETA UPRAWNIONY**  
*Rafał Piaskowski*  
 mgr inż. Rafał Piaskowski  
 Uprawnienia GGK nr 18673

Poświadczam, że niniejszy dokument został opracowany w wyniku prac geodezyjnych i kartograficznych, których rezultaty zawiera operat techniczny pozytywnie zweryfikowany. Jednocześnie informuję, że jestem świadom odpowiedzialności karnej za złożenie fałszywego oświadczenia.

Identyfikator zgłoszenia prac geodezyjnych	GGO.6640.829.2022
Organ służby geodezyjnej który otrzymał zgłoszenie	Starosta Ostrowski
Wykonawca prac geodezyjnych	<b>USŁUGI GEODEZYJNE, SZKOLENIE ADR</b> <b>DAWID DOMZAŁ</b> ul. 29 Pułku Piechoty 11 62-800 Kalisz tel. 501-719-855 NIP: 618-215-05-17 REGON: 363380079
Nr oraz data sporządzenia dokumentu zawierającego wynik pozytywnej weryfikacji	GGO.6640.829.2022_1 z dnia 04.03.2022r.
Imię i nazwisko oraz nr uprawnień zawodowych kierownika prac	<b>GEODETA UPRAWNIONY</b> <i>Rafał Piaskowski</i> mgr inż. Rafał Piaskowski Uprawnienia GGK nr 18673

**LEGENDA**

→ PROJEKTOWANY KANAŁ SANITARNY Dz 200 PVCU

**Cowogaz**  
PRACOWNIA PROJEKTOWA SIECI I INSTALACJI SANITARNYCH

Nazwa zamierzenia budowlanego Budowa kanalizacji sanitarnej	Adres zamierzenia budowlanego Ostrów Wlkp., ul. Krotoszyńska	
Tytuł rysunku <b>PROJEKT ZAGOSPODAROWANIA TERENU</b>	Skala rysunku <b>1:500</b>	Numer rysunku <b>2</b>
Projektant mgr inż. Marek Nowicki	Numer uprawnień budowlanych WKP/0389/POOS/18	Podpis <i>...</i>
Projektant sprawdzający mgr inż. Krzysztof Biernacki	Numer uprawnień budowlanych BN-10.9/69/82, NB/U/7342/37/98	Podpis <i>...</i>

**STAROSTA OSTROWSKI**  
 Zgodnie z art. 28c ustawy z dnia 17 maja 1989 r. Prawo geodezyjne i kartograficzne (Dz.U. z 2021r. poz. 1990 ze zmian) oświadczam, że niniejsza dokumentacja projektowa była przedmiotem rutynacyjnej przeprowadzonej w sposób elektroniczny i zakończony w dniu: **29.03.2022**

**Starostwo Powiatowe w Ostrowie Wielkopolskiej**  
**Al. Powstańców Wielkopolskich 16**  
 (nazwa jednostki i miejsce przeprowadzenia zarządku komunalnego)

**GGO.6630. 5.9.2022**  
 (znak sprawy)

**Zbigniew Bukowski**  
 Przewodniczący Zarządu Komunalnego  
 (podpis przewodniczącego zarządu komunalnego)

Za zgodność z oryginałem  
**06.2022r.** DATA  
*...* PODPIS

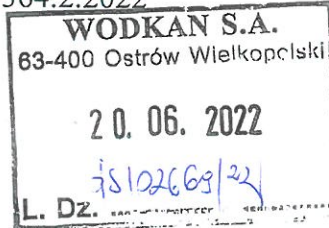


WOJEWÓDZKI URZĄD OCHRONY ZABYTKÓW  
W POZNANIU  
DELEGATURA W KALISZU

62-800 Kalisz  
ul. Juliana Tuwima 10  
tel. (62) 767 23 21  
tel./fax (62) 757 64 21  
<http://poznan.wuoz.gov.pl/>  
e-mail. [kalisz.sekretariat@poznan.wuoz.gov.pl](mailto:kalisz.sekretariat@poznan.wuoz.gov.pl)

Ka.WA.5183.2364.2.2022

Kalisz, dn. 15.06.2022 r.



**WODKAN**  
Przedsiębiorstwo Wodociągów i Kanalizacji SA  
ul. Partyzancka 27  
63-400 Ostrów Wlkp.

Dot. pisma:

z dnia: 12.05.2022 r.

data wpływu: 16.05.2022 r.

znak: TTI/BL/1650/2022

Dotyczy: prośby o uzgodnienie projektu zagospodarowania terenu dla projektowanej sieci kanalizacji sanitarnej zlokalizowanej w ul. Krotoszyńskiej oraz ul. Głowackiego na terenie dz. nr 1, 54 obręb 0169, dz. nr 61 obręb 0049 w m. Ostrów Wlkp., gm. Ostrów Wlkp., pow. ostrowski, woj. wielkopolskie.

W odpowiedzi na wymienione powyżej pismo Wojewódzki Urząd Ochrony Zabytków w Poznaniu Delegatura w Kaliszu informuje, iż – w zakresie ochrony archeologicznej – pozytywnie uzgadnia przedstawiony projekt.

Inwestycja nie jest zlokalizowana na terenie objętym archeologiczną ochroną konserwatorską, w związku z czym nie jest wymagane prowadzenie badań archeologicznych; jeżeli jednak Inwestor zdecyduje zrealizować w/w badania, należy uzyskać odpowiednie pozwolenie Wojewódzkiego Urzędu Ochrony Zabytków w Poznaniu Delegatury w Kaliszu.

Zgodnie z art. 32 ust. 1 ustawy z dnia 23 lipca 2003 r. o ochronie zabytków i opiece nad zabytkami (tekst jednolity: Dz. U. z 2022 r. poz. 840) *kto, w trakcie prowadzenia robót budowlanych lub ziemnych, odkrył przedmiot, co do którego istnieje przypuszczenie, iż jest on zabytkiem, jest obowiązany: 1) wstrzymać wszelkie roboty mogące uszkodzić lub zniszczyć odkryty przedmiot; 2) zabezpieczyć, przy użyciu dostępnych środków, ten przedmiot i miejsce jego odkrycia; 3) niezwłocznie zawiadomić o tym właściwego wojewódzkiego konserwatora zabytków, a jeśli nie jest to możliwe, właściwego wójta (burmistrza, prezydenta miasta).*

Wojewódzki Urząd Ochrony Zabytków  
w Poznaniu  
Kierownik Delegatury w Kaliszu  
Ewa Maria Matusiak

Załącznik:

1. Projekt zagospodarowania terenu

~~aa.~~

Sprawę prowadzi: Aleksandra Bacdorf, tel. 62 757 64 21 w. 34

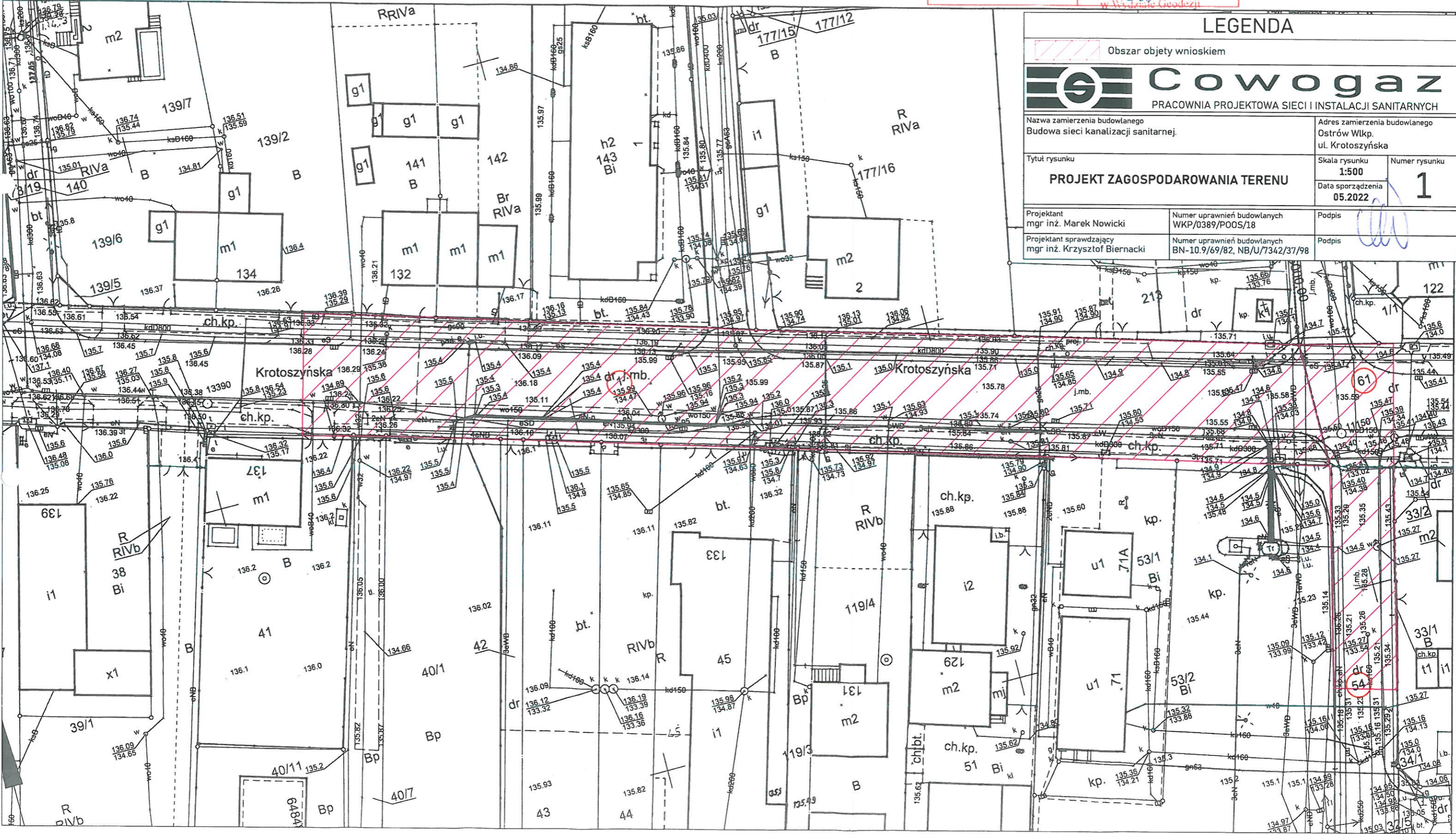
# Mapa zasadnicza

Skala 1:500


Województwo: województwo wielkopolskie  
 Powiat: Powiat Ostrowski  
 Jednostka ewid.: Miasto Ostrów Wielkopolski  
 Obręb: Ostrów Wielkopolski0049, Ostrów Wielkopolski0050, Ostrów Wielkopolski0169, Ostrów Wielkopolski0172  
 Działka:  
 Układ wsp.: 2000 strefa 6, PL-EVRF2007-NH  
 Id zamówienia: GGO.6642.1265.2022

Nazwa organu prowadzącego państwowy zasób geodezyjny i kartograficzny	STAROSTA OSTROWSKI
Identyfikator ewidencyjny materiału zasobu	P.3017.2014.3393
Nazwa materiału zasobu	Mapa zasadnicza
Data wykonania kopii materiału zasobu	21-03-2022r. Z up. STAROSTY
Imię, nazwisko i podpis osoby reprezentującej organ	<i>Paulina Tomaszewska</i> pomocnik ministra ds. w Wydziale Geodezji

Załącznik do pozwolenia na postawienie/pisma nr. *KA/PA.5182.2364.2.2022* z dnia *15.06.2022*  
 Wojewódzki Urząd Geodezyjny w Poznaniu  
 Kierownik Delegatury w Karczu  
*Beata Maria Ślusarska*



LEGENDA		
	Obszar objęty wnioskiem	
<b>Cowogaz</b> PRACOWNIA PROJEKTOWA SIECI I INSTALACJI SANITARNYCH		
Nazwa zamierzenia budowlanego Budowa sieci kanalizacji sanitarnej.		Adres zamierzenia budowlanego Ostrów Wlkp. ul. Krotoszyńska
Tytuł rysunku <b>PROJEKT ZAGOSPODAROWANIA TERENU</b>		Skala rysunku <b>1:500</b>
		Numer rysunku <b>1</b>
Projektant mgr inż. Marek Nowicki	Numer uprawnień budowlanych WKP/0389/POOS/18	Podpis <i>[Signature]</i>
Projektant sprawdzający mgr inż. Krzysztof Biernacki	Numer uprawnień budowlanych BN-10.9/69/82, NB/U/7342/37/98	Podpis <i>[Signature]</i>



Ostrów Wlkp., dnia 01.07.2022 r.

## DECYZJA nr 6733.22.2022

### o ustaleniu lokalizacji inwestycji celu publicznego

Na podstawie art. 104 i 107 ustawy z dnia 14 czerwca 1960 r. Kodeks postępowania administracyjnego (t.j. Dz. U. z 2021 r., poz. 735 ze zm.) art. 50 ust. 1, art. 51 ust. 1 i art. 54 ustawy z dnia 27 marca 2003 r. o planowaniu i zagospodarowaniu przestrzennym (t.j. Dz. U. z 2022 r., poz. 503 ze zm., zwanej dalej „ustawą”) oraz art. 6 pkt 3 ustawy z dnia 21 sierpnia 1997 r. o gospodarce nieruchomościami (t.j. Dz.U. z 2021 r., poz. 1899 ze zm.)

po rozpatrzeniu wniosku z dnia 10 maja 2022 r.,  
złożonego przez WODKAN Przedsiębiorstwo Wodociągów i Kanalizacji SA

w sprawie lokalizacji inwestycji celu publicznego polegającej na **budowie sieci kanalizacji sanitarnej**, przewidzianej do realizacji na **dz. nr geod. 1, 54, obręb 169; dz. nr geod. 61, obręb 049**, położonych w Ostrowie Wlkp.

### u s t a l a m

### l o k a l i z a c j ę i n w e s t y c j i c e l u p u b l i c z n e g o

**na rzecz:** WODKAN Przedsiębiorstwo Wodociągów i Kanalizacji SA

dla inwestycji polegającej na **budowie sieci kanalizacji sanitarnej**, przewidzianej do realizacji na **dz. nr geod. 1, 54, obręb 169; dz. nr geod. 61, obręb 049**, położonych w Ostrowie Wlkp.

1. **Rodzaj inwestycji:** obiekty infrastruktury technicznej.
2. **Warunki i wymagania ochrony i kształtowania ładu przestrzennego:**

Ustala się lokalizację inwestycji, zgodnie z załącznikiem graficznym, stanowiącym integralną część niniejszej decyzji. Zakres inwestycji obejmuje budowę sieci kanalizacji sanitarnej Dz 200 mm o długości do 180 m oraz Dz 160 mm o długości do 80 m – w obszarze ograniczonym liniami rozgraniczającymi teren inwestycji.
3. **Warunki i wymagania w zakresie ochrony środowiska i zdrowia ludzi:**
  - 1) przedmiotowa inwestycja nie jest przedsięwzięciem mogąącym znacząco oddziaływać na środowisko, w rozumieniu przepisów ustawy z dnia 3 października 2008 r. o udostępnianiu informacji o środowisku i jego ochronie, udziale społeczeństwa w ochronie środowiska oraz o ocenach oddziaływania na środowisko (t.j. Dz. U. z 2021 r., poz. 2373 ze zm.)
  - 2) przedmiotowy teren położony jest poza obszarami prawnie chronionymi na mocy ustawy z dnia 16 kwietnia 2004 r. o ochronie przyrody (t.j. Dz. U. z 2021 r., poz. 1098 ze zm.).
4. **Warunki i wymagania w zakresie ochrony dziedzictwa kulturowego i zabytków oraz dóbr kultury współczesnej:** nie dotyczy.

## **5. Warunki obsługi w zakresie infrastruktury technicznej i komunikacji:**

- 1) obsługa komunikacyjna: nie dotyczy;
- 2) zaopatrzenie w media: nie dotyczy.

## **6. Wymagania dotyczące ochrony interesów osób trzecich:**

- 1) niniejsza decyzja nie uniemożliwia, ani w istotny sposób nie ogranicza korzystania z nieruchomości lub jej części w dotychczasowy sposób lub zgodny z dotychczasowym przeznaczeniem;
- 2) niniejsza decyzja nie uniemożliwia, ani w istotny sposób nie ogranicza: dostępu do drogi publicznej, możliwości korzystania z wody, kanalizacji, energii elektrycznej i ciepłej oraz ze środków łączności, dostępu światła dziennego do pomieszczeń przeznaczonych na pobyt ludzi;
- 3) inwestor winien podjąć wszelkie, wymagane przepisami prawa, dostępne środki techniczne i technologiczne chroniące przed hałasem, wibracjami, zakłóceniami elektrycznymi i promieniowaniem oraz zanieczyszczeniem powietrza, wody i gleby.

## **7. Linie rozgraniczające teren inwestycji**

Linie rozgraniczające teren inwestycji wyznaczono na kopii mapy zasadniczej w skali 1:500, stanowiącej załącznik do niniejszej decyzji.

## **8. Inne warunki wynikające z przepisów odrębnych**

- 1) Wniosek o pozwolenie na budowę wraz z projektem budowlanym należy przygotować zgodnie z przepisami:
  - a) ustawy z dnia 7 lipca 1994r. Prawo budowlane (t.j. Dz.U. z 2021 r., poz. 2351 ze zm.);
  - b) na podstawie innych przepisów szczególnych w zakresie dotyczącym wnioskowanej inwestycji;
- 2) inwestor winien spełnić wymagania zawarte w uzgodnieniach i opiniach uzyskanych od odpowiednich organów lub instytucji uzgadniających;
- 3) wszelkie kolizje z istniejącą infrastrukturą należy usunąć w porozumieniu z właściwymi gestorami sieci;
- 4) niezbędne elementy sieciowe winny być uzgodnione branżowo oraz przez Starostę Ostrowskiego, zgodnie z przepisami ustawy z dnia 17 maja 1989 r. – Prawo geodezyjne i kartograficzne (t.j. Dz. U. z 2021 r., poz. 1990 ze zm.).

## **UZASADNIENIE**

W związku z wnioskiem inwestora, otrzymanym przez Urząd Miejski w Ostrowie Wielkopolskim w dniu 10 maja 2022 r. wszczęto i przeprowadzono postępowanie administracyjne mające na celu ustalenie lokalizacji inwestycji celu publicznego, polegającej na budowie sieci kanalizacji sanitarnej, przewidzianej do realizacji na dz. nr geod. 1, 54, obręb 169; dz. nr geod. 61, obręb 049, położonych w Ostrowie Wlkp.

O wszczęciu postępowania w sprawie strony zawiadomiono na piśmie. Ponadto obwieszczenie o wszczęciu postępowania ogłoszono na tablicy informacyjnej w Urzędzie Miejskim w Ostrowie Wielkopolskim.

W oparciu o przepisy art. 53 ust. 3 ustawy dokonano analizy warunków i zasad zagospodarowania terenu wynikających z przepisów odrębnych oraz stanu faktycznego i prawnego terenu na którym przewiduje się realizację inwestycji.

Przedmiotową inwestycję należy zaliczyć do inwestycji celu publicznego na podstawie art. 6 pkt 3 ustawy o gospodarce nieruchomościami (t.j. Dz.U. z 2021 r., poz. 1899 ze zm.).

Wnioskowany teren znajduje się na obszarze nieobjętym obowiązującym miejscowym planem zagospodarowania przestrzennego, wobec czego zmianę sposobu jego zagospodarowania należało ustalić w drodze decyzji o ustaleniu lokalizacji inwestycji celu publicznego.

Ponadto, w toku analizy, nie stwierdzono sprzeczności wnioskowanej inwestycji z przepisami odrębnymi.

Niniejsza decyzja została wydana po uzgodnieniach przeprowadzonych zgodnie z art. 53 ust. 4 i 5 ustawy.

Wobec powyższego, na podstawie wcześniej przytoczonej analizy oraz przeprowadzonego postępowania, orzeczono jak w sentencji.

### POUCZENIE

Od niniejszej decyzji służy stronie prawo odwołania się do Samorządowego Kolegium Odwoławczego w Kaliszu, za pośrednictwem Prezydenta Miasta Ostrowa Wielkopolskiego, w terminie 14 dni od daty jej doręczenia. Zgodnie z art. 53 ust. 6 ustawy odwołanie winno zawierać zarzuty odnoszące się do decyzji, określać istotę i zakres żądania będącego przedmiotem odwołania oraz wskazywać dowody uzasadniające to żądanie. W trakcie biegu terminu do wniesienia odwołania stronom przysługuje prawo do zrzeczenia się odwołania. Z dniem doręczenia Prezydentowi Miasta Ostrowa Wielkopolskiego oświadczenia o zrzeczeniu się prawa do wniesienia odwołania przez ostatnią ze stron postępowania, niniejsza decyzja staje się ostateczna i prawomocna. Ponadto jeżeli wszystkie strony zrzekły się prawa do wniesienia odwołania niniejsza decyzja podlega wykonaniu przed terminem do wniesienia odwołania. W przypadku niewydania niniejszej decyzji w terminie 65 dni od dnia złożenia wniosku o jej wydanie, wnioskodawcy przysługuje prawo do wniesienia żądania wymierzenia kary pieniężnej do Wojewody Wielkopolskiego, zgodnie z art. 51 ust. 2 ustawy.



Z up. PREZYDENTA MIASTA  
*Jakub Tomalkiewicz*  
mgr inż. Jakub Tomalkiewicz  
Dyrektor Wydziału Polityki Przestrzennej

Załącznik:

1. Kopia mapy zasadniczej w skali 1:500 z zaznaczonymi liniami rozgraniczającymi teren inwestycji

Otrzymują:

1. WODKAN Przedsiębiorstwo Wodociągów i Kanalizacji SA
2. Gmina Miasto Ostrów Wielkopolski
3. Starostwo Powiatowe w Ostrowie Wielkopolskim (Skarb Państwa)
4. Marszałek Województwa Wielkopolskiego
5. a/a

Projekt decyzji sporządził:

Bartosz Wiercioch

upr. urbanistyczne ZOIU nr Z-564

kwalifikacje do wykonywania zawodu urbanisty na terytorium RP uzyskane na podstawie ustawy z dnia 15 grudnia 2000 r. o samorządach zawodowych architektów, inżynierów budownictwa oraz urbanistów (Dz. U. z 2013 r. poz. 932 i 1650).



# Mapa zasadnicza

Skala 1:500

Województwo: województwo wielkopolskie

Powiat: Powiat Ostrowski

Jednostka ewid.: Miasto Ostrów Wielkopolski

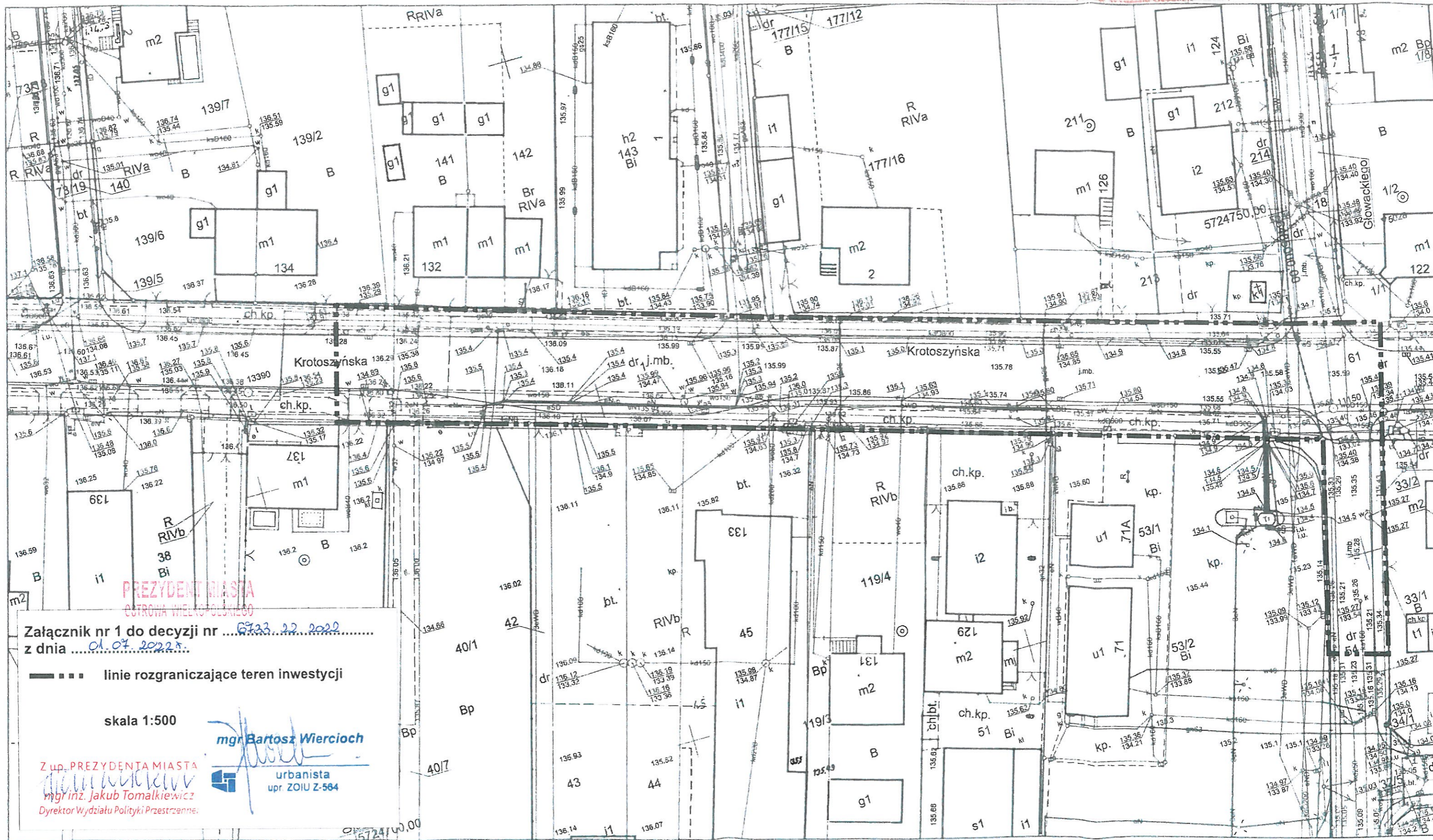
Obręb: Ostrów Wielkopolski0049, Ostrów Wielkopolski0050, Ostrów Wielkopolski0169, Ostrów Wielkopolski0172

Działka:

Układ wsp.: 2000 strefa 6, PL-EVRF2007-NH

Id zamówienia: GGO.6642.1265.2022

Nazwa organu prowadzącego państwowy zasób geodezyjny i kartograficzny	STAROSTA OSTROWSKI
Identyfikator ewidencyjny materiału zasobu	P.3017.2014.3393
Nazwa materiału zasobu	Mapa zasadnicza
Data wykonania kopii materiału zasobu	21-03-2022r. Z up. STAROSTY
Imię, nazwisko i podpis osoby reprezentującej organ	<i>Paulina Janczak</i> Pon. Inżynierka w Wydziale Geodezji



Załącznik nr 1 do decyzji nr ... 6733.22.2022 ...  
z dnia ... 01.07.2022r.

— — — — — linie rozgraniczające teren inwestycji

skala 1:500

*mgr Bartosz Wiercioch*  
urbanista  
upr ZOIU Z-564

Z up. PREZYDENTA MIASTA  
*mgr inż. Jakub Tomalkiewicz*  
Dyrektor Wydziału Polityki Przestrzennej