

Warunki techniczne

do projektowania sieci wodociągowej w ul. Wrocławskiej i ul. Sarnowskiego (dz. nr 1/46, 1/48, 1/49 obręb 0123 oraz dz. nr 3/58, 3/68 obręb 0122) w Ostrowie Wielkopolskim.

1. Zakres opracowania według umowy nr TTI/P/16/2022 z dnia 31.08.2022 r.
2. Budowany rurociąg wodociągowy należy połączyć z istniejącymi rurociągami wodociągowymi:
 - w ul. Sarnowskiego z istniejącym rurociągiem wodociągowym z rur PE 160 mm na dz. nr 3/68 obr. 0122;
 - w rejonie ul. Wrocławskiej (w działce drogowej nr 1/49 obr. 0123) z istniejącym rurociągiem wodociągowym z rur PVC o średnicy 110 mm, włączenie za rurą osłonową stalową o średnicy 219 mm,
3. Rurociąg wodociągowy zaprojektować z rur PEHD PE 100 PN 10 o średnicy Dz 160 mm. Rurociąg oznakować taśmą ostrzegawczą - lokalizacyjną. Na rurociągu zaprojektować ułożenie drutu miedzianego trwale połączonego z wyprowadzeniami uzbrojenia sieci (zasuwa). Należy przewidzieć sposób sprawdzenia prawidłowości funkcji lokalizacyjnej taśmy na całej długości rurociągu. Do budowy rurociągu wodociągowego należy zastosować materiały z aktualnymi atestami higienicznymi jednostki uprawnionej do wydawania takich atestów (zgodnie z rozporz. Ministra Zdrowia z dnia 7.12.2017r. w sprawie jakości wody przeznaczonej do spożycia przez ludzi – Dz.U.2017 r. poz. 2294). Rury polietylenowe powinny być łączone za pomocą połączeń zgrzewanych spełniających wymagania zawarte w Polskich Normach. W węzłach zaprojektować kształtki kołnierzowe z żeliwa sferoidalnego pokrytego antykorozyjnie – farba epoksydową na zewnątrz i wewnątrz min GGG 40, wg DIN 30677 z pokryciem antykorozyjnym - farbą epoksydową na zewnątrz i wewnątrz o grubości min. 250 µm skręcane śrubami nierdzewnymi.
4. Odległości pomiędzy hydrantami podziemnymi dostosować zgodnie z aktualnie obowiązującymi normami. Na odgałęzieniach do hydrantów zabudować zasuwy kołnierzowe odcinające.
5. Rozwiązanie węzłów montażowych uzgodnić na roboczo z WODKAN S.A.
6. Ewentualne przejścia poprzeczne rurociągu pod ciągami pieszo – jezdni lub jezdniami projektować w rurze osłonowej, wyprowadzonej poza pasy jezdni oraz ciągów pieszo - jezdnych. Przy projektowaniu przewodów w rurach osłonowych należy stosować następujące zasady:
 - Średnica wewnętrzna rury osłonowej winna zapewnić swobodny montaż i demontaż rurociągu przewodowego przy zastosowaniu odpowiednich płóz dystansowych dobranych zgodnie z instrukcją producenta
 - Rury ochronne należy projektować:
 - z rur stalowych zaizolowanych antykorozyjnie, o największej produkowanej grubości ścianki dla danej średnicy,
 - z rur PEHD.
 - Końcówki rury osłonowej powinny być zabezpieczone (uszczelnione) manszetami.
7. Na przewodach wodociągowych należy zaprojektować zasuwy równoprzelotowe, kołnierzowe z miękkim uszczelnieniem klina wykonane z żeliwa sferoidalnego min. GGG 40 DIN 1563 na ciśnienie min. PN 10 (1,0 MPa) malowanego farbą epoksydową (grubość powłoki ochronnej min. 250 µm) DIN 30677 wg wymogów GSK –RAL potwierdzone certyfikatem, długość zabudowy krótka F4, minimum 4 oringowe uszczelnienie, śruby pokrywy wykonane ze stali nierdzewnej schowane w gniazdach i zabezpieczone masą plastyczną przed korozją, klin z żeliwa sferoidalnego nawulkanizowany zewnętrznie i wewnętrznie z zastosowaniem sztywnej obudowy. Wrzeciono zasuw powinno być zaprojektowane ze stali nierdzewnej, klin z żeliwa sferoidalnego (z tego samego co korpus) całkowicie pokryty powłoką z gumy EPDM. W

- uzasadnionych przypadkach dopuszcza się możliwość zastosowania innych typów połączeń zasuw po uzgodnieniu z WODKAN S.A.
8. Obudowy zasuw należy wokół umocnić betonem lub brukowcem o powierzchni 0,6m x 0,6m x 0,15m w przypadku zabudowy ww. armatury w gruncie.
Skrzynki zasuwowe winny być posadowione na podstawie stabilizacyjnej (płyty nośnej).
 9. Materiały używane do budowy muszą posiadać znak bezpieczeństwa oraz certyfikat zgodności wyrobu lub deklarację zgodności wystawioną przez producenta, aprobaty techniczne i świadectwa dopuszczania do stosowania na rynku polskim.
 10. W rejonie planowanej inwestycji ciśnienie w sieci wodociągowej wynosi 4,4 bar.
 11. Dla projektowanej sieci wodociągowej należy uzyskać uzgodnienie rzeczoznawcy p.poż.
 12. Dla projektowanej sieci wodociągowej należy uzyskać opinię sanitarną Państwowego Powiatowego Inspektora Sanitarnego.
 13. Kosztorys inwestorski i przedmiary robót opracować zgodnie z zawartą umową nr TTI/P/16/2022 z dnia 31.08.2022 r.
 14. Kompletny projekt sieci wodociągowej łącznie z rozwiązaniem ewentualnych kolizji z istniejącym uzbrojeniem przed uzyskaniem uzgodnienia projektowanej sieci przez Starostę Ostrowskiego Wydział Geodezji, uzgodnić z WODKAN S.A.

KIEROWNIK
Wydziału Rozwoju Technicznego
i Inwestycji
Anna Wieruchowska

Dyrektor ds. Technicznych
PROKURANT
Zdzisław Marek

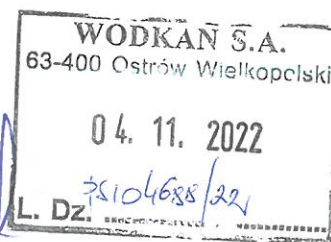
Urząd Miejski

al. Powstańców Wielkopolskich 18
63-400 Ostrów Wielkopolski
tel.: 62 582 24 00
www.umostrow.pl

Ostrów Wielkopolski dnia 03.11.2022

B-L
of.

[Handwritten signature]



**"WODKAN" PRZEDSIĘBIORSTWO
WODOCIĄGÓW I KANALIZACJI SA
63-400 OSTRÓW WIELKOPOLSKI
ul. PARTYZANCKA 27**

WPP.6727.2.619.2022

ZAŚWIADCZENIE

Na podstawie art. 217 KPA (Dz. U. z 2022 r. poz. 2000) zaświadczam, że zgodnie z miejscowym planem zagospodarowania przestrzennego miasta Ostrowa Wielkopolskiego w rejonie ulicy Wrocławskiej zatw. Uchwałą nr XXIV/270/2016 z dnia 30.08.2016 r. Rady Miejskiej w Ostrowie Wielkopolskim (ogł. w Dz. Urz. Woj. Wielkopolskiego z 2016 r. poz. 5501 z dnia 14.09.2016 r.)

teren działki nr 3/58 (obręb: 0122) położonej w Ostrowie Wielkopolskim w rejonie ul. Wrocławskiej, pełni funkcję terenu dróg wewnętrznych - symbol KDW5.

Zaświadczenie wydaje się na wniosek zainteresowanego.

Z up. PREZYDENTA MIASTA
[Handwritten signature]
mgr inż. Jakub Tomalkiewicz
Dyrektor Wydziału Polityki Przestrzennej

Pobrano opłatę skarbową w wysokości 17 zł na konto Urzędu Miejskiego w Ostrowie Wielkopolskim nr 68154011732001400010100004 w dniu 31.10.2022 r.

Otrzymują:

1. adresat
2. a/a

DECYZJA nr 440/UD/2022

Na podstawie art. 39 ust. 3 i art. 21 ust. 1a ustawy z 21 marca 1985r. o drogach publicznych (tekst jednolity - Dz. U. z 2022r poz. 1693 ze zmianami) oraz art. 104 i 107 ustawy z 14 czerwca 1960r. Kodeks Postępowania Administracyjnego (tekst jednolity, Dz. U. z 2022r., poz.2000 ze zmianami), z upoważnienia Prezydenta Miasta Ostrowa Wielkopolskiego, po rozpatrzeniu wniosku złożonego **02.11.2022r.** przez:

WODKAN

Przedsiębiorstwo Wodociągów i Kanalizacji SA
ul. Partyzancka 27
63-400 Ostrów Wielkopolski

o wydanie zezwolenia na umieszczenie urządzenia: **sieci wodociągowej** w pasie drogowym ulic **Wrocławskiej i Sarnowskiego (działki nr 1/49, 1/48, 1/46 obręb 0123 oraz działka nr 3/68 obręb 0122)** w Ostrowie Wielkopolskim

zezwała się

na umieszczenie urządzenia: **sieci wodociągowej** w pasie drogowym ulic **Wrocławskiej i Sarnowskiego (działki nr 1/49, 1/48, 1/46 obręb 0123 oraz działka nr 3/68 obręb 0122)** w Ostrowie Wielkopolskim zgodnie z przedstawioną dokumentacją oraz przy zachowaniu następujących warunków:

1. Roboty wykonać bez naruszania konstrukcji jezdni.
2. Odtworzenie istniejącej nawierzchni w miejscu włączenia
3. Roboty w pobliżu drzew prowadzić bez naruszania systemu korzeniowego.
4. Projektować w sposób umożliwiający późniejszą realizację/przebudowę nawierzchni bez konieczności przebudowywania infrastruktury,
5. W przypadku stwierdzenia kolizji sieci z budową lub przebudową drogi lub chodnika, sieć zostanie przebudowana staraniem i na koszt właściciela w terminie 3 tygodni od wezwania przez zarządcę drogi.
6. W przypadku nie umieszczenia w pasie drogowym urządzenia objętego niniejszą decyzją, przedmiotowa decyzja traci ważność w terminie 24 miesięcy od daty uprawomocnienia.

UZASADNIENIE

Stosownie do art. 107 § 4 Kodeksu Postępowania Administracyjnego (tekst jednolity, Dz. U. z 2022r., poz.2000 ze zmianami), odstępuje się od sporządzenia uzasadnienia.

Urządzenie umieszczane w pasie drogowym winno być staraniem Inwestora zinwentaryzowane geodezyjnie.

POUCZENIE

Inwestor przed rozpoczęciem robót budowlanych jest zobowiązany do:

1. uzyskania pozwolenia na budowę lub zgłoszenia budowy albo wykonania robót budowlanych,
2. uzgodnienia z zarządcą drogi, przed uzyskaniem pozwolenia na budowę, projektu budowlanego obiektu lub urządzenia,
3. uzyskania zezwolenia zarządcy drogi na zajęcie pasa drogowego, dotyczącego prowadzenia robót w pasie drogowym lub na umieszczenie w nim obiektu lub urządzenia.

Do wniosku na zajęcie pasa drogowego dołączyć należy zatwierdzony projekt organizacji ruchu na czas prowadzenie robót w pasie drogowym.

Zezwolenie zarządcy drogi wyrażone w niniejszej decyzji nie jest równoznaczne z zezwoleniem na prowadzenie robót w pasie drogowym, o które wykonawca albo inwestor powinien wystąpić do Miejskiego Zarząd Dróg w Ostrowie Wielkopolskim w trybie i na warunkach określonych w Rozporządzenia Rady Ministrów z dnia 1 czerwca 2004r. w sprawie określenia warunków udzielenia zezwoleń na zajęcie pasa drogowego. W zezwoleniu tym, na podstawie Uchwały nr XVIII/208/2019 Rady Miejskiej Ostrowa Wielkopolskiego z dnia 30 grudnia 2019 r. w sprawie ustalenia opłat za zajmowanie pasa drogowego dróg gminnych w Ostrowie Wlkp. na cele niezwiązane z potrzebami zarządzania drogami lub potrzebami ruchu zostaną naliczone opłaty.

Od niniejszej decyzji służy odwołanie do Samorządowego Kolegium Odwoławczego w Kaliszu za pośrednictwem Miejskiego Zarządu Dróg w Ostrowie Wielkopolskim ul. Zamenhofa 2B Ostrow Wielkopolski, złożone w terminie 14 dni od dnia jej otrzymania.

Strona może zrzec się prawa do odwołania. W przypadku zrzeczenia się prawa do wniesienia odwołania decyzja staje się ostateczna i prawomocna.

Otrzymują:

1. Wnioskodawca
2. Miejski Zarząd Dróg a/a

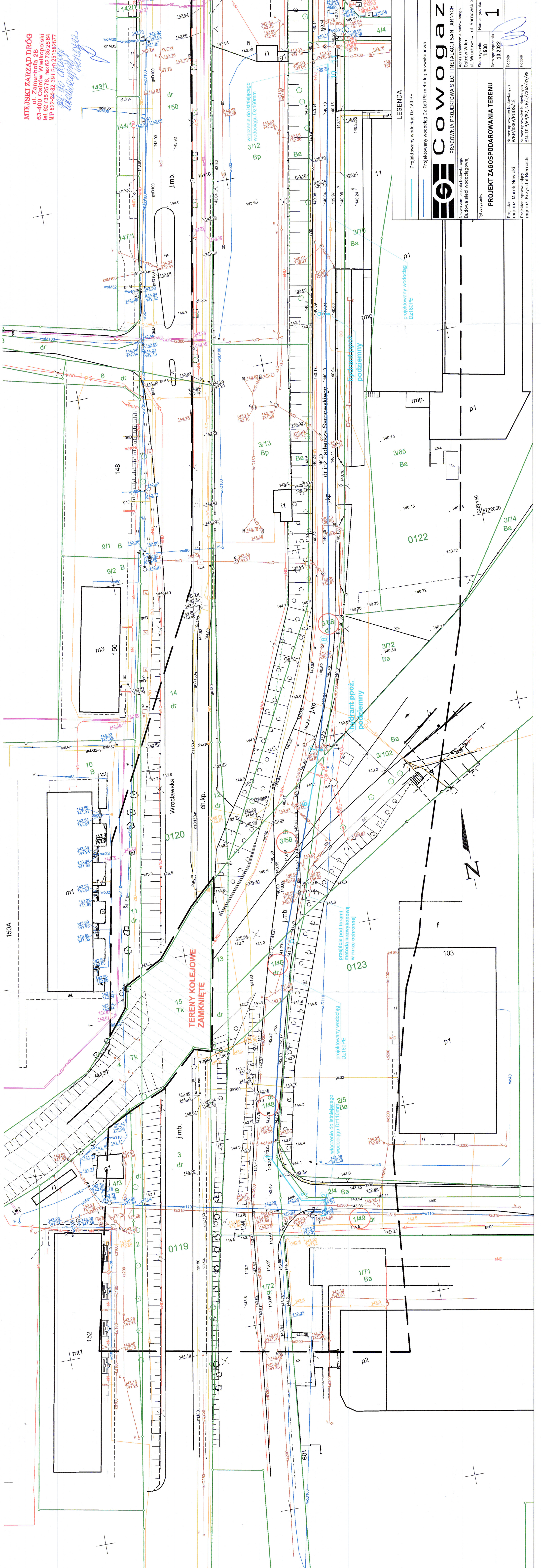
Sprawę prowadzi Joanna Franka pokój nr 6, tel. 062 735-25-76, 062 735-26-64

Z up. PREZYDENTA MIASTA
Ostrowa Wielkopolskiego

mgr inż. Marcin Wieruchowski
DYREKTOR
MIEJSKIEGO ZARZĄDU DRÓG
w Ostrowie Wielkopolskim

MIEJSKI ZARZĄD DRÓG
 ul. Zamętowa 2B
 63-400 Ostrów Wielkopolski
 tel. 62 735 25 76, fax 62 735 63 64
 NIP 622-24-82-39 11, REGON 142518267

*Wszystkie zmiany
 należy dokonywać
 w formie załącznika*



LEGENDA

- Projektowany wodociąg D=160 PE
- Projektowany wodociąg D=160PE metodą bezwykopową

COWOGAZ
 PRACOWNIA PROJEKTOWA SIECI I INSTALACJI SANITARNYCH
 Nazwa zamierzenia budowlanego: Ostrów Wlkp.
 Budowa sieci wodociągowej: ul. Wrocławskiej, ul. Samowolskiego

PROJEKT ZAGOSPODAROWANIA TERENU

Tytuł rysunku: 1:500
 Data sporządzenia: 10.2022

Projektant: mgr inż. Marek Nowicki
 Projektant sprawdzający: mgr inż. Krzysztof Biernecki

Numer uprawnień budowlanych: WKP/0387/P005/18
 Numer uprawnień budowlanych: BN-10.9/69/82, NB/U/7342/37/98

150A



STAROSTA
OSTROWSKI

Ostrów Wielkopolski, dnia 2023-01-17

GGO.6630.13.2023

(Oznaczenie kancelaryjne sprawy)

ODPIS PROTOKOŁU z przeprowadzenia narady koordynacyjnej

Na podstawie art. 7d pkt 2 oraz art. 28b ustawy z dnia 17 maja 1989 r.- Prawo geodezyjne i kartograficzne (tj. Dz. U. z 2020r. poz. 2052 ze zm.), w dniu 2023-01-17 zakończono naradę koordynacyjną w Starostwie Powiatowym w Ostrowie Wielkopolskim przy Al. Powstańców Wlkp. 16 przeprowadzonej za pomocą aplikacji internetowej i.Narady.

Naradzie koordynacyjnej przewodniczył:

Zbigniew Bukowski

(Imię i nazwisko przewodniczącego narady)

Geodeta Powiatowy

(Stanowisko służbowe przewodniczącego narady)

I. Przedmiot narady koordynacyjnej:

Oznaczenie kancelaryjne wniosku o uzgodnienie usytuowania projektowanej sieci uzbrojenia terenu	GGO.6630.13.2023
Rodzaj projektowanej sieci uzbrojenia terenu	Projekt sieci wodociągowej
Położenie projektowanej sieci uzbrojenia terenu	Ostrów Wielkopolski, ul. Sarnowskiego, Wrocławska
Imię i nazwisko oraz inne dane identyfikujące wnioskodawcę	WODKAN Przedsiębiorstwo Wodociągów i Kanalizacji S.A. 63-400 Ostrów Wielkopolski, ul. Partyzancka 27

II. Stanowiska uczestników narady:

Podmioty władające sieciami uzbrojenia terenu:		
Lp.	Oznaczenie podmiotu oraz Imię i nazwisko osoby, która ten podmiot reprezentuje:	Stanowisko/treść uwagi
1.	Anco sp. z o.o. _____	pozytywne bez uwag Należy zawiadomiony podmiot nie uczestniczył w naradzie
2.	Audio Systems s. c. Operator sieci MultiNET _____	pozytywne bez uwag Należy zawiadomiony podmiot nie uczestniczył w naradzie
3.	Energa-Operator SA Oddział w Ostrowie Wlkp. Michał Duszyński	pozytywne z uwagami ENERGA – OPERATOR SA ODDZIAŁ W KALISZU REJON DYSTRYBUCJI W OSTROWIE WIELKOPOLSKIM Uzgodniono lokalizację projektowanych obiektów w odniesieniu do istniejącej infrastruktury elektroenergetycznej Szczegółowy przebieg kabli ustalić w terenie na podstawie wykopów próbnych. Urządzenia nadziemne zinwentaryzować w terenie. Szczegółowe trasy kabli abonenckich i przyłączy kablowych uzgodnić z właścicielami. Przed przystąpieniem do robót budowlanych przebieg projektowanych urządzeń uzgodnić na roboczo w RD Ostrów Wielkopolski. W miejscach bezpośrednich zbliżeń i skrzyżowań z infrastrukturą kablową prace prowadzić ręcznie z zachowaniem szczególnej ostrożności po uprzednim powiadomieniu RD Ostrów Wielkopolski. Na czas wykonania robót (w szczególności przy wykopach szerszych niż 0,6m) występujące kable elektroenergetyczne zabezpieczyć przed obsunięciem. Kolizje i zbliżenia wykonać zgodnie z obowiązującymi przepisami i normami. Kolizje po wykonaniu podlegają odbiorowi przez RD Ostrów Wielkopolski. Zmiana trasy lub lokalizacji projektowanych urządzeń podlega ponownemu uzgodnieniu. Nie wyklucza się występowania w obrębie projektowanych urządzeń niezainwentaryzowanych sieci elektroenergetycznych. Koszty naprawy i poniesione straty, jak również utracone korzyści przez ENERGA – OPERATOR SA w efekcie uszkodzeń urządzeń elektroenergetycznych powstałych podczas wykonywania robót pokrywa Wykonawca lub Inwestor przedmiotowego zadania.
4.	Energa-Operator SA Oddział w Kaliszu _____	pozytywne bez uwag Należy zawiadomiony podmiot nie uczestniczył w naradzie
5.	G.EN. Gaz Energia sp. z o.o. _____	pozytywne bez uwag Należy zawiadomiony podmiot nie uczestniczył w naradzie

6.	Gminny Zakład Komunalny w Sieroszewicach _____	pozytywne bez uwag _____ Należycie zawiadomiony podmiot nie uczestniczył w naradzie
7.	Miejski Zarząd Dróg w Ostrowie Wlkp. _____	pozytywne bez uwag _____ Należycie zawiadomiony podmiot nie uczestniczył w naradzie
8.	Netia SA z siedzibą w Warszawie _____ Jerzy Urbański	pozytywne bez uwag _____ Brak uwag
9.	Odolanowski Zakład Komunalny Sp. z o.o. w Raczycach _____	pozytywne bez uwag _____ Należycie zawiadomiony podmiot nie uczestniczył w naradzie
10.	Operator Gazociągów Przesyłowych GAZ-SYSTEM SA Oddział w Poznaniu _____ Janusz Wesołowski	pozytywne bez uwag _____ Brak uwag
11.	Orange Polska SA _____	pozytywne bez uwag _____ Należycie zawiadomiony podmiot nie uczestniczył w naradzie
12.	Ostrowski Zakład Ciepłowniczy _____ Jerzy Kupczyk	pozytywne bez uwag _____ Brak uwag
13.	Oświetlenie Uliczne i Drogowe w Kaliszu sp. z o.o. _____ Patryk Kopczyński	pozytywne bez uwag _____ Brak uwag
14.	PKP Cargo Tabor _____	pozytywne bez uwag _____ Należycie zawiadomiony podmiot nie uczestniczył w naradzie
15.	PKP Energetyka Obsługa sp. z o.o. _____	pozytywne bez uwag _____ Należycie zawiadomiony podmiot nie uczestniczył w naradzie
16.	PKP Polskie Linie Klejowe SA _____	pozytywne bez uwag _____ Należycie zawiadomiony podmiot nie uczestniczył w naradzie
17.	PKP TELKOL _____ Tomasz Grupa	nie dotyczy _____ Nie dotyczy
18.	Polska Spółka Gazownictwa sp. z o.o. Oddział Zakład Gazowniczy w Poznaniu _____ Andrzej Pakuła	pozytywne z uwagami _____ Budowa sieci wodociągowej metodą bezwykopową (przewiert) - bez uwag. Budowa sieci wodociągowej w wykopie otwartym przy zachowaniu poniższych warunków: Szczegółowy przebieg gazociągu i przyłączy należy ustalić w terenie na podstawie przekopów próbnych. W miejscach zbliżeń do sieci gazowej zachować wymagane przepisami odległości. Przy skrzyżowaniach z siecią gazową zachować wymagania określone w normie PN-91/M-34501. Roboty ziemne w obrębie sieci

		<p>gazowych wykonywać ręcznie. W terminie 14 dni przed rozpoczęciem robót Wykonawca zobowiązany jest zgłosić się do odpowiedniej terytorialnie jednostki eksploatującej w PSG OZG w Poznaniu tj. do Gazowni w Ostrowie Wielkopolskim, ul. Partyzancka 27, tel. (022) 444 33 33, mail: gazownia.ostrow.wielkopolski@psgaz.pl w celu powiadomienia o przystąpieniu do prac. Regulacja wysokości armatury i sieci gazowej oraz usuwanie ewentualnych kolizji na koszt inwestora. ZACHOWAĆ ODLEGŁOŚCI ZGODNE ZE STREFA KONTROLOWANĄ GAZOCIĄGU NA PODSTAWIE DZ.U. Z DN 4 CZERWCA 2013 R POZ 640. ZWRÓCIĆ UWAGĘ NA PONOWNE PRAWIDŁOWE UŁOŻENIE TAŚMY OSTRZEGAWCZEJ NA GAZOCIĄGU.</p>
19.	<p>Polskie Górnictwo Naftowe i Gazowe SA Oddział w Odolanowie</p> <p>_____</p> <p>Tomasz Szymański</p>	<p>nie dotyczy</p> <p>_____</p> <p>Nie dotyczy</p>
20.	<p>Polskie Górnictwo Naftowe i Gazowe SA Oddział w Zielonej Górze</p> <p>_____</p>	<p>pozytywne bez uwag</p> <p>_____</p> <p>Należycie zawiadomiony podmiot nie uczestniczył w naradzie</p>
21.	<p>Powiatowy Inspektorat Nadzoru Budowlanego w Ostrowie Wlkp</p> <p>_____</p>	<p>pozytywne bez uwag</p> <p>_____</p> <p>Należycie zawiadomiony podmiot nie uczestniczył w naradzie</p>
22.	<p>Powiatowy Zarząd Dróg w Ostrowie Wielkopolskim</p> <p>_____</p>	<p>pozytywne bez uwag</p> <p>_____</p> <p>Należycie zawiadomiony podmiot nie uczestniczył w naradzie</p>
23.	<p>Przedsiębiorstwo Promax Sp. j.</p> <p>_____</p>	<p>pozytywne bez uwag</p> <p>_____</p> <p>Należycie zawiadomiony podmiot nie uczestniczył w naradzie</p>
24.	<p>Przedsiębiorstwo Usług Komunalnych sp. z o.o. w Gorzycach Wielkich</p> <p>_____</p>	<p>pozytywne bez uwag</p> <p>_____</p> <p>Należycie zawiadomiony podmiot nie uczestniczył w naradzie</p>
25.	<p>Przedsiębiorstwo Wodociągów i Kanalizacji WODKAN SA</p> <p>_____</p> <p>Barbara Laskowska</p>	<p>pozytywne z uwagami</p> <p>_____</p> <ol style="list-style-type: none"> 1. O rozpoczęciu robót powiadomić pisemnie WODKAN S.A. 2. Prace ziemne w rejonie istniejącego uzbrojenia prowadzić ręcznie. 3. Włączenie do czynnej sieci może być wykonane na zlecenie Wykonawcy tylko przez WODKAN S.A. 4. Przed zakryciem sieci wykonać inwentaryzację geodezyjną oraz dokonać odbioru częściowego z udziałem przedstawiciela WODKAN S.A. 5. Po zakończeniu robót dokonać protokółowego odbioru końcowego i przekazania do eksploatacji.
26.	<p>ROLKOM Sp. z o.o.</p> <p>_____</p>	<p>pozytywne bez uwag</p> <p>_____</p> <p>Należycie zawiadomiony podmiot nie uczestniczył w naradzie</p>

27.	Wielobranżowe Przedsiębiorstwo Komunalne sp. z o.o. w Skalmierzycach	pozytywne bez uwag Należycie zawiadomiony podmiot nie uczestniczył w naradzie
28.	Zakład Gospodarki Komunalnej w Raszkowie	pozytywne bez uwag Należycie zawiadomiony podmiot nie uczestniczył w naradzie
29.	Zakład Usług Komunalnych w Odolanowie	pozytywne bez uwag Należycie zawiadomiony podmiot nie uczestniczył w naradzie
30.	Zakład Usług Komunalnych w Przygodzicach	pozytywne bez uwag Należycie zawiadomiony podmiot nie uczestniczył w naradzie
31.	Zapnet Karol Zapart Sp. j. w Odolanowie Michał Kubiak	nie dotyczy Nie dotyczy
Wójt/burmistrz według właściwości miejscowej:		
Lp.	Oznaczenie organu oraz Imię i nazwisko osoby upoważnionej przez organ:	Stanowisko/treść uwagi
1.	Gmina i Miasto Odolanów Waldemar Sacher	nie dotyczy Nie dotyczy
2.	UGiM Nowe Skalmierzyce	pozytywne bez uwag Należycie zawiadomiony podmiot nie uczestniczył w naradzie
3.	Urząd Gminy i Miasta Raszków	pozytywne bez uwag Należycie zawiadomiony podmiot nie uczestniczył w naradzie
4.	Urząd Gminy Ostrów Wielkopolski	pozytywne bez uwag Należycie zawiadomiony podmiot nie uczestniczył w naradzie
5.	Urząd Gminy Przygodzice	pozytywne bez uwag Należycie zawiadomiony podmiot nie uczestniczył w naradzie
6.	Urząd Gminy Sieroszewice	pozytywne bez uwag Należycie zawiadomiony podmiot nie uczestniczył w naradzie
7.	Urząd Gminy Sośnie	pozytywne bez uwag Należycie zawiadomiony podmiot nie uczestniczył w naradzie
8.	Urząd Miasta Ostrów Wielkopolski	pozytywne bez uwag Należycie zawiadomiony podmiot nie uczestniczył w naradzie

- III. Treść protokołu uzgodniono z osobami, które uczestniczyły w naradzie wyłącznie za pomocą środków komunikacji elektronicznej.
- IV. Wniosek o koordynację robót budowlanych, o których mowa w art. 36a ust. 3 pkt 5 lit. b ustawy z dnia 7 maja 2010 r. o wspieraniu rozwoju usług i sieci telekomunikacyjnych, jeśli został złożony:
- nie złożono****,
 - złożono****.

****niewłaściwe skreślić

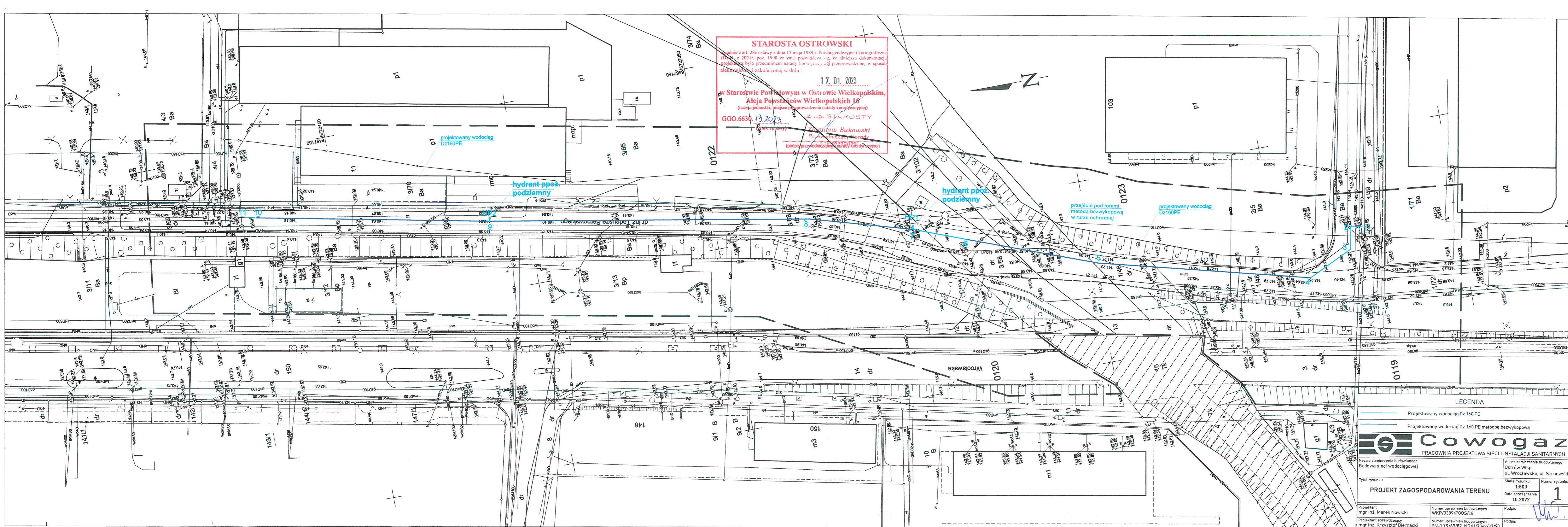
Protokolant narady koordynacyjnej

Anna Waligórska



Z up. Starosty
Przewodniczący Narady Koordynacyjnej

Zbigniew Bukowski



STAROSTA OSTROWSKI
 zgodnie z art. 28e ustawy z dnia 17 maja 1989 r. Prawo geodezyjne i kartograficzne (Dz.U. z 2021 r. poz. 1990 ze zm.) posiadacza są, że niniejsza dokumentacja projektowa była przedmiotem narady koordynacyjnej przeprowadzonej w sposób elektroniczny i zakończony w dniu:
17.01.2023
 w Starostwie Powiatowym w Ostrowie Wielkopolskim,
Aleja Powstańców Wielkopolskich 16
 (nazwa jednostki, miejsce przeprowadzenia narady koordynacyjnej)
GGO.6640.13.2023
 z up. STAROSTY
Grzegorz Bukowski
 Przewodniczący Rady
 (podpis przewodniczącego i narady koordynacyjnej)

MAPA DO CELÓW PROJEKTOWYCH	
Oznaczenie kancelaryjne zgłoszenia pracy geodezyjnej	GGO.6640.4072.2022
Nazwa miejscowości	Ostrow Wielkopolski
Identyfikator i nazwa jednostki ewidencyjnej	301701_1 - Ostrow Wielkopolski
Identyfikator i nazwa obrębu ewidencyjnego	301701_1_0122 301701_1_0123 301701_1_0119 301701_1_0120
Skala mapy	1:500
Sekcja mapy zasadniczej	6.160.19.12.4.4 6.160.19.17.2.2
Siatka krzyży w układzie 2000/6	+
Nazwa układu współrzędnych prostokątnych płaskich	PL-2000 strefa 6
Nazwa układu wysokości	PL-EVRF2007-AH
Oznaczenie granic obszaru, który był przedmiotem aktualizacji	---
Informacje o służebnościach gruntowych mających wpływ na zagospodarowanie gruntów, zlokalizowanych w granicach projektowanej inwestycji	mapa została wykonana bez ustalenia służebności gruntowych
Data opracowania mapy	19.09.2022
USŁUGI GEODEZYJNE, SZKOLENIE ADR	
DAWID DOMZAŁ ul. 29 Pułku Piechoty 11 62-800 Kalisz tel. 501-719-855 NIP: 618-215-05-17 REGON: 363380079	
mgr inż. Dawid Domżał geodeta ul. 29 Pułku Piechoty 11, 62-800 Kalisz tel. 501 719 855	
(nazwa i imię i nazwisko podmiotu)	(podpis osoby reprezentującej podmiot)
RAFAL PIASKOWSKI	<i>Rafal Piaskowski</i>
imię i nazwisko geodety uprawnionego	(nr uprawnień i podpis geodety)

LEGENDA:
 Tereny kolejowe - zamknięte

Poświadczam, że niniejszy dokument został opracowany w wyniku prac geodezyjnych i kartograficznych, których rezultaty zawiera operat techniczny pozytywnie zweryfikowany. Jednocześnie informuję, że jestem świadom odpowiedzialności kamej za złożenie fałszywego oświadczenia.	
Identyfikator zgłoszenia prac geodezyjnych	GGO.6640.4072.2022
Organ służby geodezyjnej, który otrzymał zgłoszenie	Starosta Ostrowski
Wykonawca prac geodezyjnych	USŁUGI GEODEZYJNE, SZKOLENIE ADR DAWID DOMZAŁ ul. 29 Pułku Piechoty 11 62-800 Kalisz tel. 501-719-855 NIP: 618-215-05-17 REGON: 363380079
Nr oraz data sporządzenia dokumentu zawierającego wynik pozytywnej weryfikacji	GGO.6640.4072.2022_1 z dnia 27.12.2022r.
Imię i nazwisko oraz nr uprawnień zawodowych kierownika prac	GEODETA UPRAWNIONY <i>Rafal Piaskowski</i> mgr inż. Rafal Piaskowski Uprawnienia GGK nr 18673

LEGENDA

- Projektowany wodociąg Dz 160 PE
- Projektowany wodociąg Dz 160 PE metodą bezwykopową

Cowogaz
 PRACOWNIA PROJEKTOWA SIECI I INSTALACJI SANITARNYCH

Nazwa zamierzenia budowlanego: Budowa sieci wodociągowej
 Adres zamierzenia budowlanego: Ostrow Wilko, ul. Wroctawska, ul. Sarnowskiego

Tytuł rysunku: **PROJEKT ZAGOSPODAROWANIA TERENU**
 Skala rysunku: 1:500
 Data sporządzenia: 10.2022
 Numer rysunku: 1

Projektant: mgr inż. Marek Nowicki
 Projektant sprawdzający: mgr inż. Krzysztof Biernacki
 Numer uprawnień budowlanych WKP/0389/PO05/18
 Numer uprawnień budowlanych BN-10.9/69/82, NB/U/7342/37/98
 Podpis: *[Signature]*



Państwowy Powiatowy
Inspektor Sanitarny
w Ostrowie Wielkopolskim

Ostrów Wielkopolski, 21.12.2022

ON-NS.9011.1.122.2022

OPINIA SANITARNA

Na podstawie art. 32 ust. 1 punkt 2 ustawy z dnia 7 lipca 1994r. – Prawo budowlane (Dz. U. z 2021r. poz. 2351 z późn. zm.), art. 3 punkt 2 lit. a) ustawy z dnia 14 marca 1985r. o Państwowej Inspekcji Sanitarnej (Dz. U. z 2021r. poz. 195 z późn. zm.)

**Państwowy Powiatowy Inspektor Sanitarny w Ostrowie Wielkopolskim
uzgadnia pod względem wymagań higienicznych i zdrowotnych**

projekt budowlany:

**budowa sieci wodociągowej w ul. Sarnowskiego
w Ostrowie Wielkopolskim dz. nr 1/49, 1/48, 1/46 obręb 0123
3/58, 3/68 obręb 0122**

**Inwestor WODKAN
Przedsiębiorstwo Wodociągów i Kanalizacji S.A.
ul. Partyzancka 27
63-400 Ostrów Wielkopolski**

z zastrzeżeniami:

1. do budowy sieci wodociągowej należy stosować materiały dopuszczone do kontaktu z wodą przeznaczoną do spożycia przez ludzi, posiadające atesty PZH,
2. nie zezwala się na łączenie instalacji zaopatrywanej z sieci wodociągowej publicznej z innymi źródłami zasilania - lokalne ujęcia wody
3. przed oddaniem projektowanego odcinka sieci wodociągowej do eksploatacji należy uzyskać pozytywny wynik badania wody.

UZASADNIENIE

W dniu 16.12.2022r. wpłynął wniosek z dnia 13.12.2022r. wraz z projektem budowlanym budowy sieci wodociągowej w ul. Sarnowskiego w Ostrowie Wielkopolskim dz.nr 1/49, 1/48, 1/46 obręb 0123 , 3/58, 3/68 obręb 0122 w celu uzgodnienia. Opracowanie:

niepodlega

PAŃSTWOWA
INSPEKCJA SANITARNA
OSTROWIE WIELKOPOLSKI

sekretariat.psse.ostrowwlp@sanepid.gov.pl | nadzor.zapobiegawczy.psse.ostrowwlp@sanepid.gov.pl

Powiatowa Stacja
Sanitarno-Epidemiologiczna w Ostrowie Wielkopolskim
Plac Stefana Rowińskiego 3 | 63-400 Ostrów Wielkopolski
Seksja Zapobiegawczego Nadzoru Sanitarnego
tel. 62 737 89 18, 62 737 89 04
tel. centrala 62 737-89-00
NIP 622-10-51-625 | REGON 000300989
BDO 000179595
www.gov.pl/web/psse-ostrow-wielkopolski
psse-ostrowwlp/SkrytkaESP

Cowogaz Pracownia Projektowa Sieci i Instalacji Sanitarnych Kalisz ul. Serbinowska 1a.

Dokumentacja obejmuje budowę sieci wodociągowej z rur ciśnieniowych PE 100 DN PN10 szereg SDR17 o długości L=313,0 m. Inwestycja zlokalizowana zostanie w Ostrowie Wielkopolskim w ul. Sarnowskiego dz.nr 1/49, 1/48, 1/46 obręb 0123 , 3/58, 3/68 obręb 0122. Projektowany rurociąg wodociągowy należy włączyć do: 1. W węźle nr 1 do istniejącego rurociągu wodociągowego, 2. w węźle nr 11 do istniejącego rurociągu wodociągowego. Po wykonaniu prac montażowych przeprowadzone zostaną próby szczelności, dezynfekcja i płukanie sieci wodociągowej.

Po przeanalizowaniu w/w dokumentacji oraz na podstawie rozporządzenia Ministra Infrastruktury z dnia 12 kwietnia 2002r. w sprawie warunków technicznych, jakim powinny odpowiadać budynki i ich usytuowanie (Dz. U. z 2019r. poz. 1065 z późn. zm.), rozporządzenia Ministra Zdrowia z dnia 7 grudnia 2017r. w sprawie jakości wody przeznaczonej do spożycia przez ludzi (Dz. U. z 2017r. poz. 2294) należało orzec jak w sentencji.

Niniejsza opinia ważna jest pod warunkiem dołączenia do niej projektu budowlanego, na którym znajduje się klauzula stwierdzająca uzgodnienie projektu przez Państwowego Powiatowego Inspektora Sanitarnego w Ostrowie Wielkopolskim.

Otrzymują:

1. WODKAN
Przedsiębiorstwo Wodociągów i Kanalizacji S.A.
Ul. Partyzancka 27
63-400 Ostrów Wielkopolski
2. Cowogaz
Pracownia Projektowa Sieci i Instalacji Sanitarnych
Ul. Serbinowska 1a
62-800 Kalisz
3. A/a

PAŃSTWOWY
POWIATOWY INSPEKTOR SANITARNY

mgr farmakolog dr hab. med. Andrzej Bilinski
specjalista anamnezy klinicznej i toksykologii

Nie podlega opłacie skarbowej
na podstawie art. 2 ust. 1 pkt 1 lit. g
ustawy z dnia 16.11. 2006r.
o opłacie skarbowej

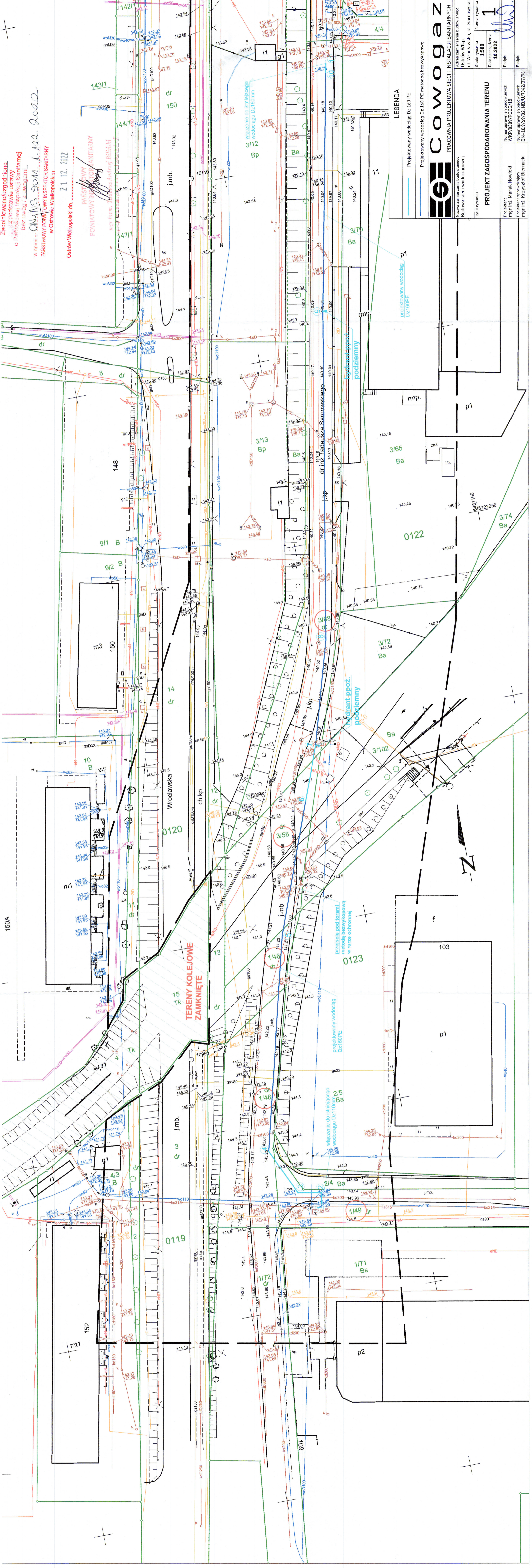
I.K.

Kierownik Sekcji
Zapobiegawczego Nadzoru
Sanitarnego

inż. Izabela Kłós

Zapoinowano/uzgodniono
 i.t.j. podstawie ustawy
 o Państwowej Inspekcji Sanitarnej
 bez uwag / z uwagami
 w opinii nr **01.VS.3011.1.122.2022**
 PAŃSTWOWY INSPEKTOR SANITARNY
 w Ostrowie Wielkopolskim

Ostrow Wielkopolski dn. **21.12.2022**



LEGENDA

Projektowany wodociąg Dz.160 PE
 Projektowany wodociąg Dz.160 PE metodą bezwykopową

COWOGAZ
 PRACOWNIA PROJEKTOWA SIECI I INSTALACJI SANITARNYCH
 Nowa zmiierzanińska budowlana
 Budowa sieci wodociągowej
 Osiedle Wilko
 ul. Wrocławska, ul. Sarmowskiego

Skala rysunku: 1:500
 Data sporządzenia: 10.2022

PROJEKT ZAGOSPODAROWANIA TERENU

Tytuł rysunku: 1
 Numer rysunku: 1

Projektant: mgr inż. Marek Nowicki
 Numer uprawnień budowlanych: WKP/0389/P005/18
 Projektant sprawdzający: mgr inż. Krzysztof Biernacki
 Numer uprawnień budowlanych: BN-10.9/69/82.NB/U/342/37/98

150A

150

148

147

146

145

144

143

142

141

140

139

138

137

136

135

134

133

132

131

130

129

128

127

126

125

124

123

122

121

120

119

118

117

116

115

114

113

112

111

110

109

108

107

106

105

104

103

102

101

100

99

98

97

96

95

94

93

92

91

90

89

88

87

86

85

84

83

82

81

80

79

78

77

76

75

74

73

72

71

70

69

68

67

66

65

64

63

62

61

60

59

58

57

56

55

54

53

52

51

50

49

48

47

46

45

44

43

42

41

40

39

38

37

36

35

34

33

32

31

30

29

28

27

26

25

24

23

22

21

20

19

18

17

16

15

14

13

12

11

10

9

8

7

6

5

4

3

2

1



**TERENY KOLEJOWE
 ZAMKNIĘTE**

Wrocławska

0120

0123

0122

0119

0118

0117

0116

0115

0114

0113

0112

0111

0110

0109

0108

0107

0106

0105

0104

0103

0102

0101

0100

0099

0098

0097

0096

0095

0094

0093

0092

0091

0090

0089

0088

0087

0086

0085

0084

0083

0082

0081

0080

0079

0078

0077

0076

0075

0074

0073

0072

0071

0070

0069

0068

0067

0066

0065

0064

0063

0062

0061

0060

0059

0058

0057

0056

0055

0054

0053

0052

0051

0050

0049

0048

0047

0046

0045

0044

0043

0042

0041

0040

0039

0038

0037

0036

0035

0034

0033

0032

0031

0030

0029

0028

0027

0026

0025

0024

0023

0022

0021

0020

0019

0018

0017

0016

0015

0014

0013

0012

0011

0010

0009

0008

0007

0006

0005

0004

0003

0002

0001

0000

0000

0000

Warszawa, dnia 11/01/2023

Roman Wolniak
Departament Utrzymania Infrastruktury Sieciowej
Zespół ds. Uzgodnień Branżowych i
Dokumentacji Technicznej Sieci
e-mail: r.wolniak@tktelekom.pl
tel.: + 48 61 63 37 558

BL
[Handwritten signature]




WODKAN
Przedsiębiorstwo Wodociągów i
Kanalizacji S.A. w Ostrowie Wlkp.
ul. Partyzancka 27
63-400 Ostrów Wlkp.

Nr ref.:LBPSj-508-1181/22

Dotyczy: Uzgodnienie projektu zagospodarowania terenu dla budowy sieci wodociągowej na dz. nr 1/48, 1/46, obr. 0123 oraz dz. nr 3/58, 3/68, obr. 0122 w Ostrowie Wlkp., ul. Sarnowskiego

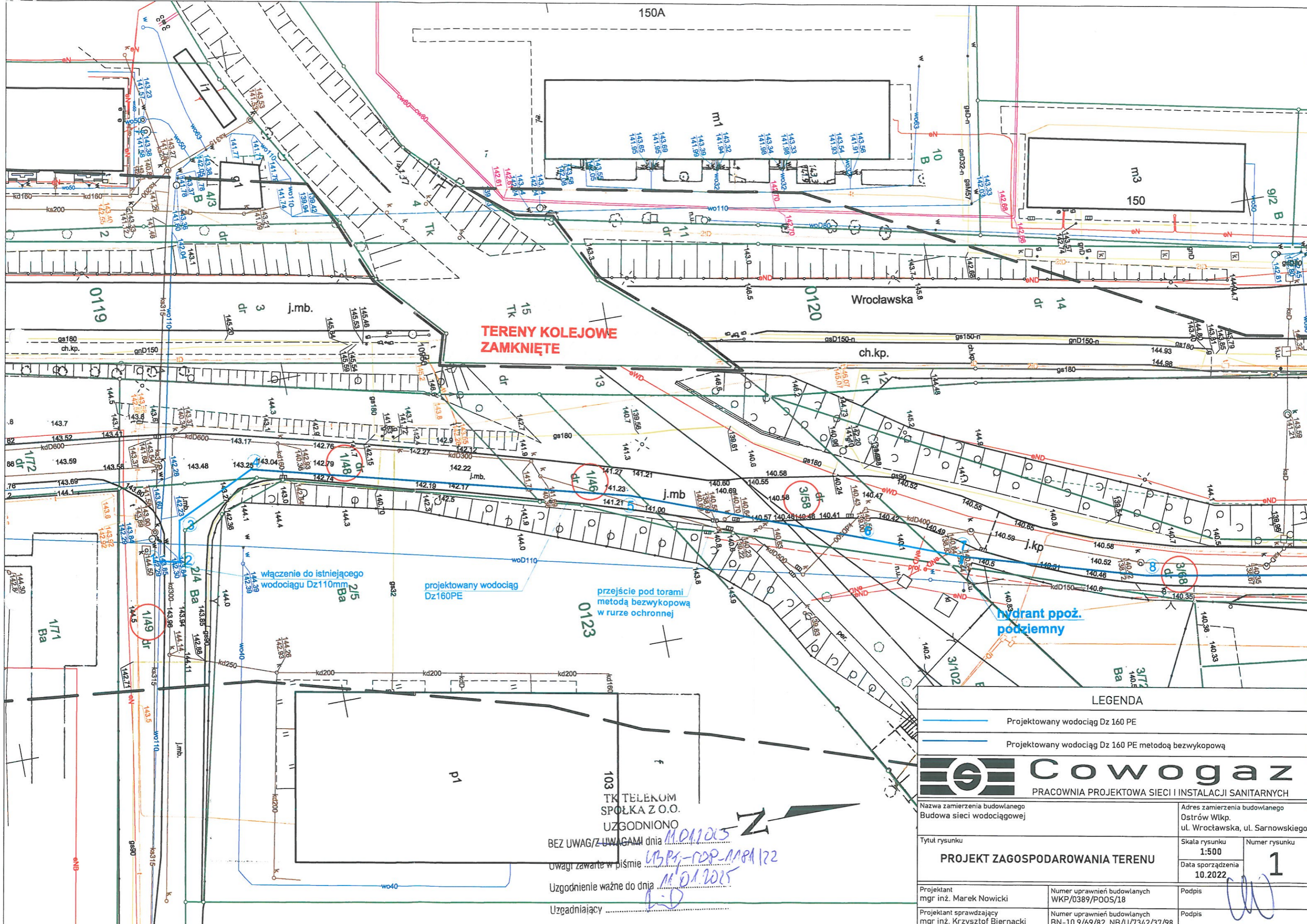
1. TK Telekom spółka z o.o. w odpowiedzi na pismo nr TTI/BL/4143/2022 z dnia 13.12.2022r. informuje, że uzgadnia w/w inwestycję bez uwag.
2. Na obszarze w/w inwestycji przedstawionym na mapie nie występuje skrzyżowanie/kolizja/zbliżenie projektowanej infrastruktury z infrastrukturą TK Telekom spółka z o.o.
3. Uzgodnienie dot. wyłącznie zadania i obszaru wskazanych w tytule pisma i na mapie i jest ważne 2 lata od daty niniejszego pisma, jeśli w tym okresie nie zostanie rozpoczęta jego realizacja.

Z poważaniem

Specjalista ds. wprowadzania
i weryfikacji danych

Roman Wolniak

21





**TERENY KOLEJOWE
ZAMKNIĘTE**

Wrocławska

TK TELEKOM
SPÓŁKA Z O.O.
UZGODNIONO

BEZ UWAG/Z UWAGAMI dnia 10.01.2025
 Uwagi zawarte w piśmie UBP-POP-18PA122
 Uzgodnienie ważne do dnia 10.01.2025
 Uzgadniający: [Signature]

LEGENDA

- Projektowany wodociąg Dz 160 PE
- Projektowany wodociąg Dz 160 PE metoda bezwykopowa



Nazwa zamierzenia budowlanego Budowa sieci wodociągowej		Adres zamierzenia budowlanego Ostrów Wlkp. ul. Wrocławska, ul. Sarnowskiego	
Tytuł rysunku PROJEKT ZAGOSPODAROWANIA TERENU		Skala rysunku 1:500	Numer rysunku 1
Projektant mgr inż. Marek Nowicki		Numer uprawnień budowlanych WKP/0389/POOS/18	Podpis [Signature]
Projektant sprawdzający mgr inż. Krzysztof Biernacki		Numer uprawnień budowlanych BN-10.9/69/82, NB/U/7342/37/98	Podpis [Signature]
		Data sporządzenia 10.2022	

17

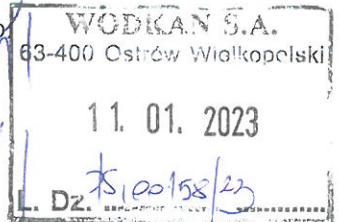


Wrocław, 22.12.2022 r.
OS4-Os3c-552/880/2022

B.L
f

WODKAN

P.W. i K. S.A. w Ostrowie Wlkp.
ul. Partyzancka 27
63-400 Ostrow Wlkp.



Dotyczy: budowy sieci wodociągowej w ul. Sarnowskiego w Ostrowie Wlkp. na działkach nr 1/48 i 1/46 obręb 0123 oraz 3/58 i 3/68 obręb 0122, gmina Ostrów Wlkp. Miasto.

Szanowni Państwo

PKP Energetyka Obsługa sp. z o.o. Obszar Serwisowy Zachodni we Wrocławiu w odpowiedzi na Państwa pismo nr TTI/BL/4142/2022 z dnia 13.12.2022 r. uzgadnia budowę sieci wodociągowej w ul. Sarnowskiego w Ostrowie Wlkp. na działkach nr 1/48 i 1/46 obręb 0123 oraz 3/58 i 3/68 obręb 0122, gmina Ostrów Wlkp. Miasto. bez uwag. Brak infrastruktury PKP Energetyka.

Termin ważności w/w uzgodnienia upływa po dwóch latach od daty wystawienia.

Z poważaniem:

Dyrektor Obszaru
Grzegorz Wciórka

~~Handwritten signature~~

W załączeniu:

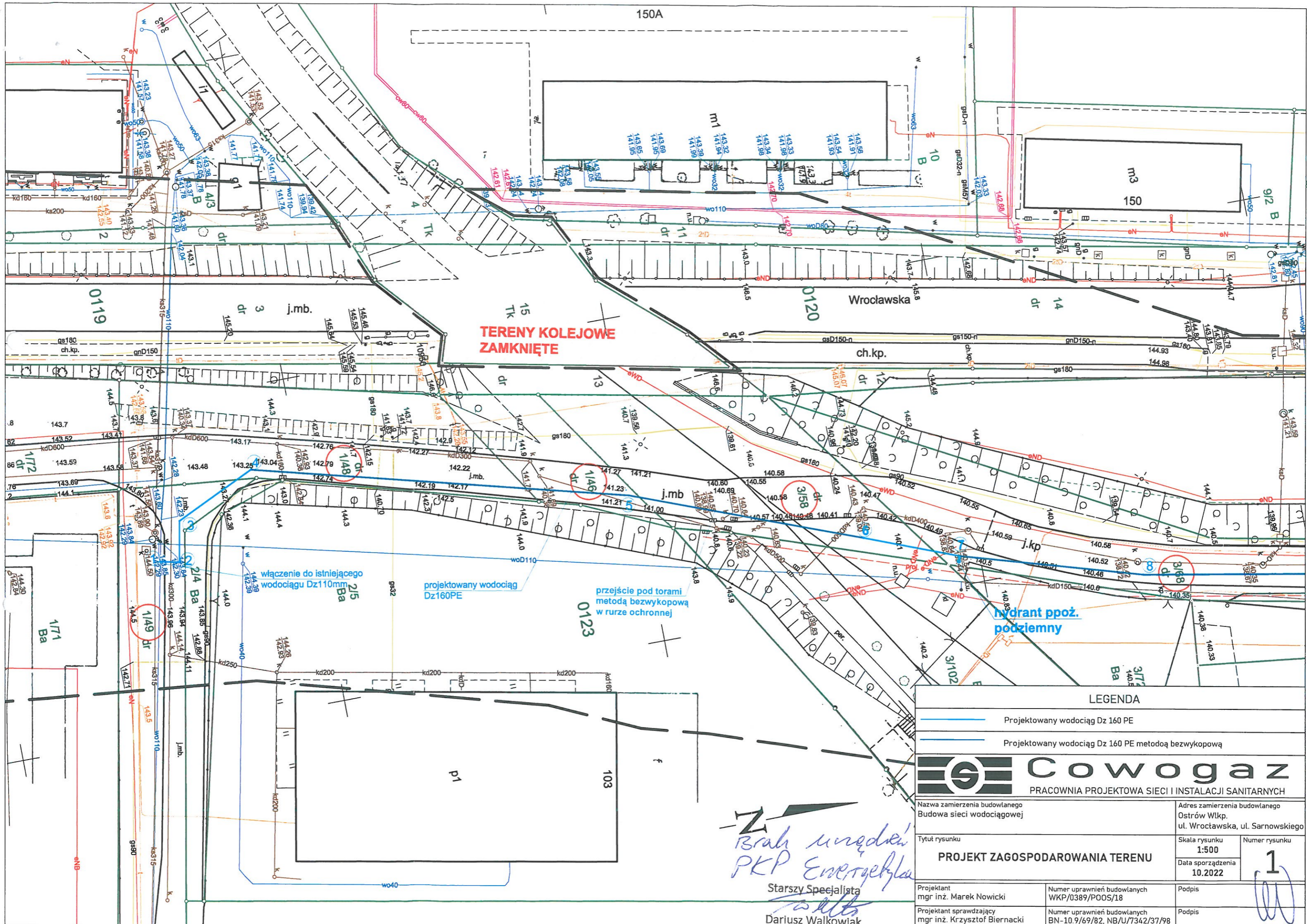
1. Mapa – 1 szt.
2. Faktura VAT – 1 szt.

PKP ENERGETYKA OBSŁUGA
sp. z o.o. w Warszawie
ul. Hoża 86, lok.1, 00-682 Warszawa
Obszar Serwisowy Zachodni
ul. Paczkowska 26
50-503 Wrocław

Sąd Rejonowy dla m. st. Warszawy
XII Wydział Gospodarczy
Krajowego Rejestru Sądowego
numer KRS 0000610778

Dział Eksploatacji i Realizacji Usług
tel. 697 042 079, tel. 697 041 305
d.walkowiak@pkpenergetyka.pl
www.pkpenergetyka.pl

NIP: 701-056-43-40
REGON: 364121434
Kapitał zakładowy:
2 000 000,00 zł



**TERENY KOLEJOWE
ZAMKNIĘTE**

włączenie do istniejącego
wodociągu Dz110mm

projektowany wodociąg
Dz160PE

przeście pod torami
metodą bezwykopową
w rurze ochronnej

hydrant ppoż.
podziemny

*Brah urzędnie
PKP Energetyka*
Starszy Specjalista
Dariusz Walkowiak
Dariusz Walkowiak

LEGENDA

- Projektowany wodociąg Dz 160 PE
- Projektowany wodociąg Dz 160 PE metodą bezwykopową



Nazwa zamierzenia budowlanego Budowa sieci wodociągowej		Adres zamierzenia budowlanego Ostrów Wlkp. ul. Wrocławska, ul. Sarnowskiego	
Tytuł rysunku PROJEKT ZAGOSPODAROWANIA TERENU		Skala rysunku 1:500	Numer rysunku 1
		Data sporządzenia 10.2022	
Projektant mgr inż. Marek Nowicki	Numer uprawnień budowlanych WKP/0389/POOS/18	Podpis	
Projektant sprawdzający mgr inż. Krzysztof Biernacki	Numer uprawnień budowlanych BN-10.9/69/82, NB/U/7342/37/98	Podpis	

Poznań 26.01.2023 r.

Maciej Jawgiel
Stanowisko ds. Uzgodnień Dokumentacji
Region Poznań
M: +48 512 112 870
T: +48 61 633 13 14
e-mail: maciej.jawgiel@telkol.pl

BL
f

Nr pisma: RU7A-504-715/2022

WODKAN
Przedsiębiorstwo Wodociągów i Kanalizacji S.A.
Ul. Partyzancka 27
63-400 Ostrów Wlkp

Dotyczy:

Uzgodnienie planu sytuacyjnego, naniesienie na podkład geodezyjny infrastruktury telekomunikacyjnej* (dalej „Infrastruktura Telekomunikacyjna”) PKP TELKOL Sp. z o.o. (dalej: PKP TELKOL) oraz wydanie warunków technicznych na budowę sieci wodociągowej.

*oznacza kable telekomunikacyjne światłowodowe, kable telekomunikacyjne miedziane, linie telekomunikacyjne napowietrzne, drenaż wraz z kanalizacją kablową, studnie kablowe, szafy telekomunikacyjne/kontenery telekomunikacyjne, inne elementy infrastruktury telekomunikacyjnej, w tym m.in. urządzenia lub budowle, wchodzące w skład przedsiębiorstwa PKP TELKOL.

Tytuł Projektu/zadania inwestycyjnego:

Uzgodnienie projektu budowy sieci wodociągowej Dz 160 mm PE

Nazwa i adres Inwestora:

WODKAN
Przedsiębiorstwo Wodociągów i Kanalizacji S.A.
Ul. Partyzancka 27
63-400 Ostrów Wlkp

Nazwa i adres Wnioskodawcy

WODKAN
Przedsiębiorstwo Wodociągów i Kanalizacji S.A.
Ul. Partyzancka 27
63-400 Ostrów Wlkp

Nazwisko reprezentanta Wnioskodawcy:

biuro@wodkan.com.pl

Numer i data pisma Wnioskodawcy:

Pismo z dnia: 13.12.2022

Nazwa i adres obiektu budowlanego będącego przedmiotem uzgodnień

Linia kolejowa numer: **Bocznice kolejowe**
Ul. Sarnowskiego, m. Ostrów Wielkopolski

Działka nr ewid. 1/48, 1/46, obr. 0123 i dz. 3/58, 3/68, obr. 0122

Nazwa i adres Wykonawcy/Generalnego Wykonawcy (dalej „Wykonawca”)

WODKAN
Przedsiębiorstwo Wodociągów i Kanalizacji S.A.
Ul. Partyzancka 27
63-400 Ostrów Wlkp

Zakres uzgodnień:

PKP TELKOL wydaje **uzgodnienie i plan sytuacyjny projektu** oraz informuje, że w ramach wywiadu branżowego na planach dołączonych stwierdza brak kolidującej Infrastruktury Telekomunikacyjnej wchodzącej w skład przedsiębiorstwa PKP TELKOL, zgodnie art. 49 § 1 kodeksu cywilnego.

Załączniki:

- Mapa sytuacyjna
- Zestawienie materiałów dopuszczonych do stosowania
- Komplet uzgodnionej dokumentacji

Za uzgodnienie zostanie wystawiona faktura VAT

Osoba odpowiedzialna za uzgodnienia po stronie PKP TELKOL:

Maciej Jawgiel
Stanowisko ds. Uzgodnień Technicznych
maciej.jawgiel@telkol.pl

Z poważaniem

DYREKTOR
REGIONU POZNAŃ

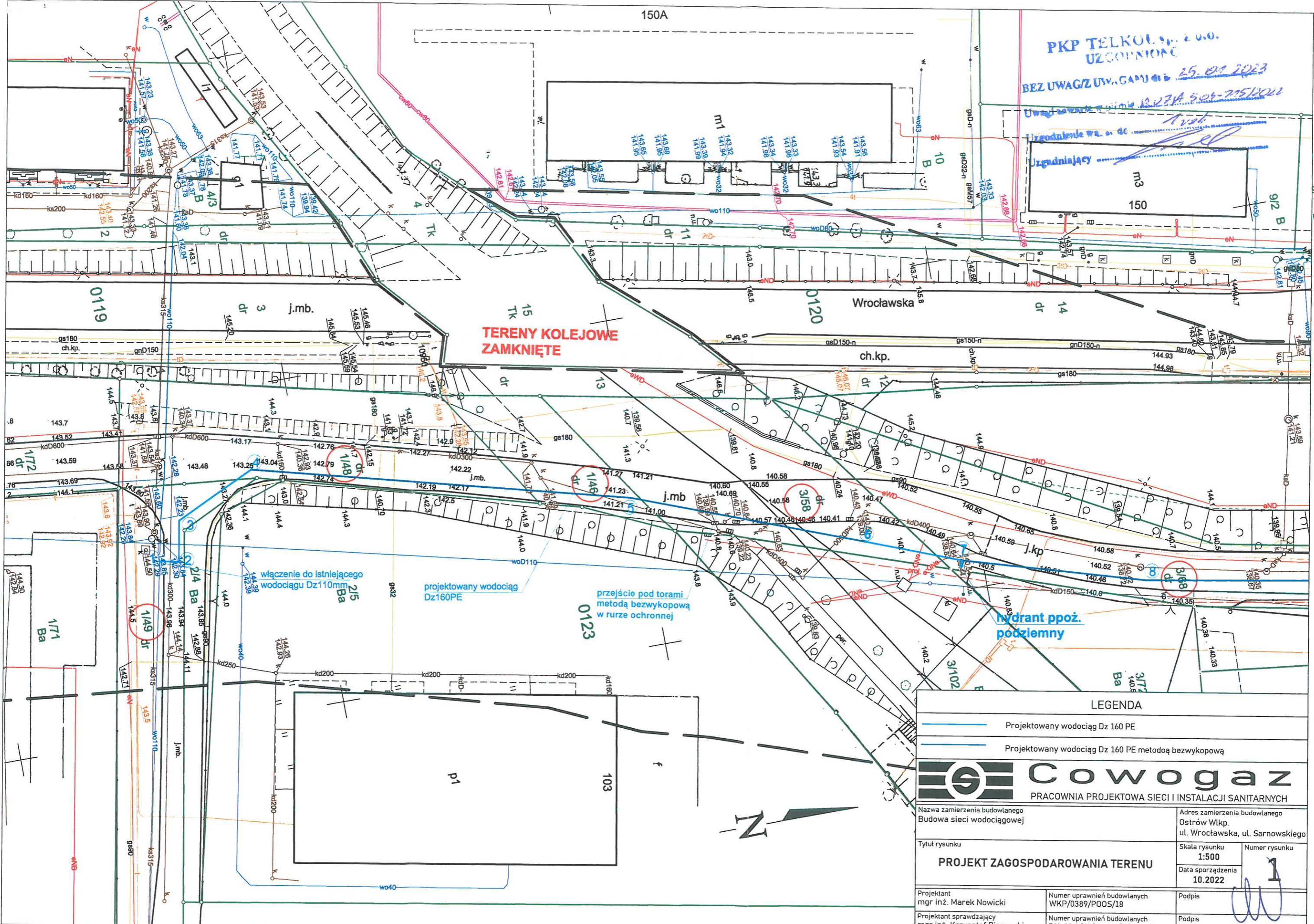
Wiesław Maszner



Załączniki:

Załącznik Nr 1 - Mapa sytuacyjna

Załącznik Nr 2 - Komplet uzgodnionej dokumentacji



PKP TELKOL Sp. z o.o.
 UZGODNIŁO
 BEZ UWAG Z UWAGAMI z dnia 25.01.2023
 Uwaga: w projekcie B.23A.5.01-215/2022

Uzgodnienie wa. o. dc
 Uzgodniający
 m3
 150
 912 B

**TERENY KOLEJOWE
 ZAMKNIĘTE**

Wrocławska

ch.kp.

hydrant ppoż.
 podziemny

LEGENDA		
	Projektowany wodociąg Dz 160 PE	
	Projektowany wodociąg Dz 160 PE metodą bezwykopową	
Cowogaz PRACOWNIA PROJEKTOWA SIECI I INSTALACJI SANITARNYCH		
Nazwa zamierzenia budowlanego Budowa sieci wodociągowej		Adres zamierzenia budowlanego Ostrów Wlkp. ul. Wrocławska, ul. Sarnowskiego
Tytuł rysunku PROJEKT ZAGOSPODAROWANIA TERENU		Skala rysunku 1:500
		Numer rysunku 1
Projektant mgr inż. Marek Nowicki	Numer uprawnień budowlanych WKP/0389/POOS/18	Podpis
Projektant sprawdzający mgr inż. Krzysztof Biernacki	Numer uprawnień budowlanych BN-10.9/69/82, NB/U/7342/37/98	Podpis
		Data sporządzenia 10.2022

IZ20DK.2161.171.2022.JK.2

Ostrów Wielkopolski, 22.11.2022r

Dot. : uzgodnienia projektu lokalizacji budowy sieci wodociągowej na działkach nr 1/48, nr 1/46 obręb 0123 Ostrów Wlkp. oraz nr 3/58 i nr 3/68 obręb 0122 Ostrów Wlkp w sąsiedztwie z terenami kolejowymi.

**Przedsiębiorstwo Wodociągów i Kanalizacji
Spółka Akcyjna w Ostrowie Wielkopolskim**
ul. Partyzancka 27
63 – 400 Ostrów Wlkp.

PKP Polskie Linie Kolejowe S.A. Zakład Linii Kolejowych w Ostrowie Wlkp. uzgadnia projekt lokalizacji budowy sieci wodociągowej na działkach nr 1/48, nr 1/46 obręb 0123 Ostrów Wlkp. oraz nr 3/58 i nr 3/68 obręb 0122 Ostrów Wlkp. w sąsiedztwie z terenami kolejowymi z następującymi uwagami:

1. Ze względu na usytuowanie działek w sąsiedztwie torów kolejowych należy przestrzegać postanowień Ustawy z dnia 28 marca 2003 r. o transporcie kolejowym (tekst jednolity- Dz. U. z 2020r. poz. 1043 z późn. zm.) oraz Rozporządzenia Ministra Infrastruktury z dnia 07.08.2008 r. w sprawie wymagań w zakresie odległości i warunków dopuszczających usytuowanie drzew i krzewów, elementów ochrony akustycznej i wykonywania robót ziemnych w sąsiedztwie linii kolejowej, a także sposobu urządzania i utrzymania zasłon odśnieżnych oraz pasów przeciwpożarowych (Dz. U. 2020r. poz. 1247 z późn. zm.).
2. Lokalizacja budowy sieci wodociągowej musi być zgodna z załączonym schematem graficznym.
3. Dołączona do pisma mapa uzgodniona przez PKP PLK S.A. Zakład Linii Kolejowych w Ostrowie Wielkopolskim stanowi integralną część niniejszego dokumentu.
4. Wszelkie roboty w strefie 20 m od granicy obszaru kolejowego należy prowadzić tak, aby nie powodowały naruszenia budowli kolejowych, zagrożenia życia ludzi oraz nie zakłócały pracy urządzeń służących eksploatacji linii kolejowej.
5. Po zakończeniu robót teren należy doprowadzić do stanu pierwotnego.
6. Wykonawca zobowiązany będzie zapewnić bezpieczne warunki pracy, za co ponosić będzie całkowitą odpowiedzialność.
7. Przejście pod torami bocznicą kolejowej należy uzgodnić z jej właścicielem.
8. Powyższa inwestycja nie będzie powodowała zagrożenia dla życia ludzi lub bezpieczeństwa i prawidłowego ruchu kolejowego, a także nie będzie zakłócać działania urządzeń służących do prowadzenia ruchu kolejowego. PKP PLK S.A. Zakład Linii

Kolejowych w Ostrowie Wielkopolskim uzgadnia pozytywnie możliwość uzyskania odstępowania od zapisów zawartych w aktach prawnych wymienionych w pkt 1.

9. Zgodę na odstępowanie od warunków zawartych w aktach prawnych wymienionych w punkcie 1. może udzielić właściwy organ administracji architektoniczno – budowlanej.

Niniejsze uzgodnienie jest ważne do dnia 21.11.2025 r.


Uwagi: opłata za czynności związane z ww. uzgodnieniem wynosi 270,00 zł + 23% VAT

- łącznie 332,10 zł.

Załącznik: uzgodniona przez PKP PLK S.A. Zakład Linii Kolejowych w Ostrowie Wielkopolskim mapa z wrysowanym projektem lokalizacji inwestycji.

Do wiadomości: Sekcja Eksploatacji w Ostrowie Wlkp.

Opracował:
Jacek Krawczyk,
tel. +48 62 724 33 23
mail: jacek.krawczyk@plk-sa.pl

DYREKTOR
wz. 
Marcin Lis
ZASTĘPCA DYREKTORA
ds. Technicznych

1

(

(




WOJEWÓDZKI URZĄD OCHRONY ZABYTKÓW
W POZNANIU
DELEGATURA W KALISZU

62-800 Kalisz
ul. Juliana Tuwima 10
tel. (62) 767 23 21
tel./fax (62) 757 64 21
<http://poznan.wuoz.gov.pl/>
e-mail. kalisz.sekretariat@poznan.wuoz.gov.pl

Ka.WA.5183.5116.2.2022

Kalisz, dn. 13.12.2022 r.



WODKAN PWiK S.A.
ul. Partyzancka 27
63-400 Ostrów Wielkopolski

Dot. pisma:
z dnia: 02.11.2022 r.
data wpływu: 03.11.2022 r.

Dotyczy: prośby o **uzgodnienie lokalizacji projektowanej sieci wodociągowej i kanalizacji sanitarnej zlokalizowanej w rejonie ul. Sarnowskiego i ul. Wrocławskiej, dz. 1/49, 1/48 obręb 0123 oraz dz. nr 3/68, 3/58 obręb 0122 w m. Ostrów Wielkopolski, gm. Ostrów Wielkopolski, pow. ostrowski, woj. wielkopolskie, zgodnie z załącznikami graficznymi.**

W odpowiedzi na wymienione powyżej pismo Wojewódzki Urząd Ochrony Zabytków w Poznaniu Delegatura w Kaliszu informuje, iż – w zakresie ochrony archeologicznej - uzgadnia planowaną inwestycję, zgodnie z załączonymi planami graficznymi.

Inwestycja nie znajduje się na obszarze objętym ochroną konserwatorską, w związku z czym tutaj Urząd nie posiada kompetencji do wydania pozwolenia na prowadzenie robót budowlanych. Ponadto nie jest wymagane prowadzenie badań archeologicznych; jeżeli jednak Inwestor zdecyduje zrealizować w/w badania, należy uzyskać odpowiednie pozwolenie Wojewódzkiego Urzędu Ochrony Zabytków w Poznaniu Delegatury w Kaliszu.

Zgodnie z art. 32 ust. 1 ustawy z dnia 23 lipca 2003 r. o ochronie zabytków i opiece nad zabytkami (tekst jednolity: Dz. U. z 2022 r. poz. 840 ze zm.) *kto, w trakcie prowadzenia robót budowlanych lub ziemnych, odkrył przedmiot, co do którego istnieje przypuszczenie, iż jest on zabytkiem, jest obowiązany: 1) wstrzymać wszelkie roboty mogące uszkodzić lub zniszczyć odkryty przedmiot; 2) zabezpieczyć, przy użyciu dostępnych środków, ten przedmiot i miejsce jego odkrycia; 3) niezwłocznie zawiadomić o tym właściwego wojewódzkiego konserwatora zabytków, a jeśli nie jest to możliwe, właściwego wójta (burmistrza, prezydenta miasta).*

Załączniki:

1. Mapa do celów projektowych

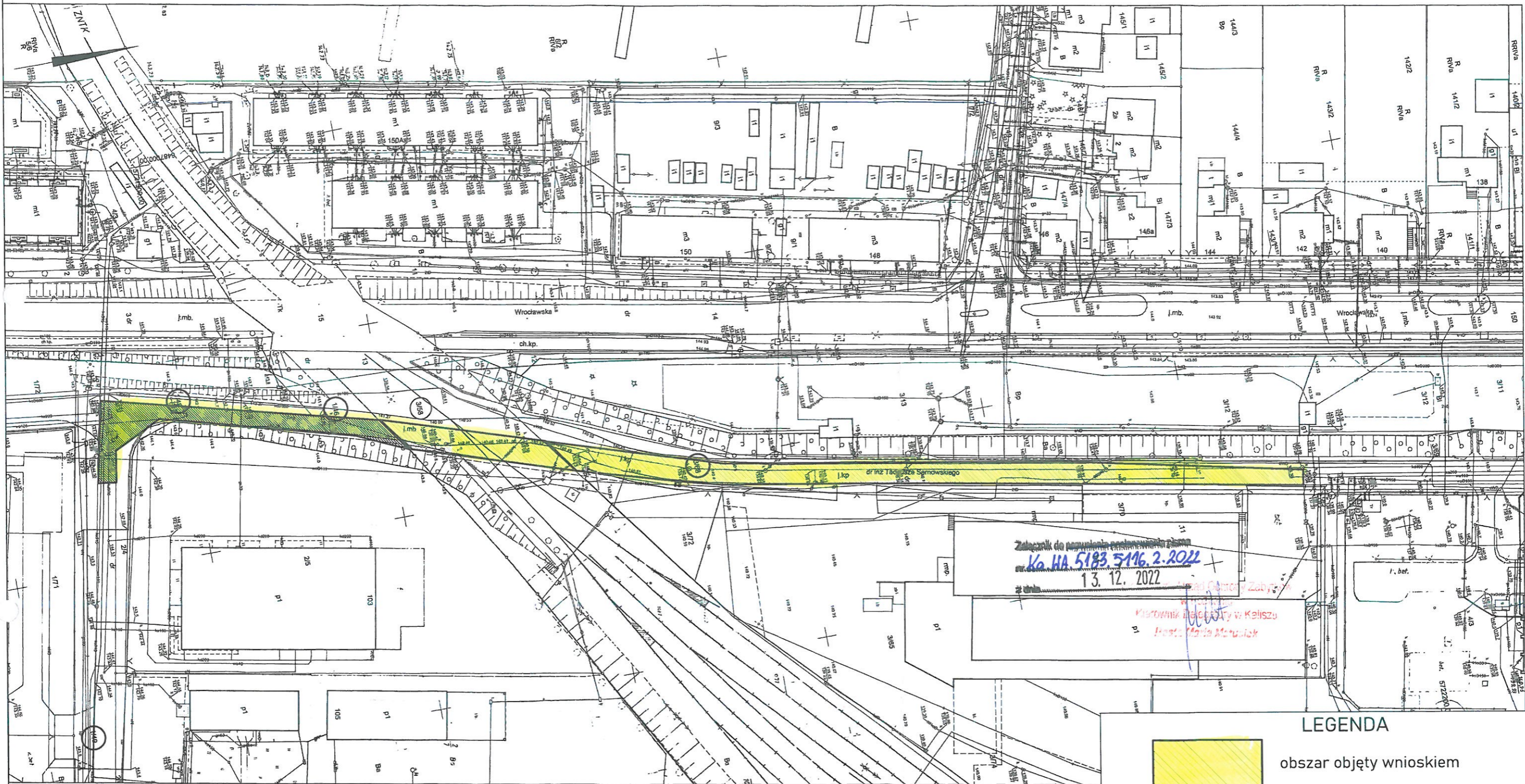
Egzemplarz aa.

Sprawę prowadzi: Sebastian Nowak, tel. 62 757 64 21 w. 34

Informacja o prywatności

Administratorem Pani/Pana danych osobowych jest Wielkopolski Wojewódzki Konserwator Zabytków. Dalsze informacje dotyczące ochrony Pani/Pana danych osobowych znajdują się na stronie WWW pod adresem: <http://poznan.wuoz.gov.pl/ochrona-danych-osobowych-0>

Wojewódzki Urząd Ochrony Zabytków
w Poznaniu
Kierownik Delegatury w Kaliszu
Beata Maria Matusiak



Załącznik do pozwolenia na budowę
 Ks. HA 5193 5116.2.2022
 13.12.2022

Projektant: *Maria Marusiak*
 Kierownik Biura Projektów w Kaliszu
 Inż. Maria Marusiak

Obiekt: Ostrów Wlkp.0120, Ostrów Wlkp.0121, Ostrów Wlkp.0122
 Działka: 2000 strona 8, Pl. EN/PZ007-AH
 Ułask: 2000 strona 8, Pl. EN/PZ007-AH
 Id zamowienia: GCG 8842.2732.2022

13.12.2022
 012.011.2022

LEGENDA

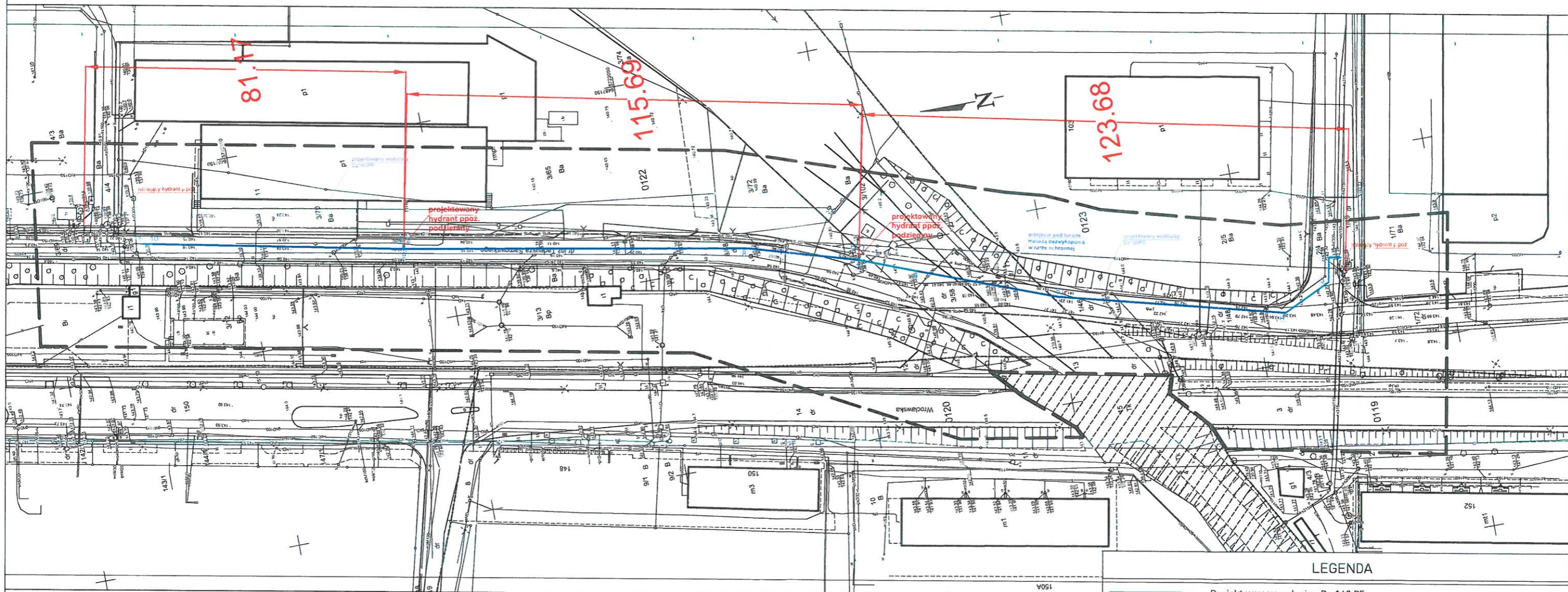


obszar objęty wnioskiem



Nazwa zamierzenia budowlanego Budowa sieci wodociągowej		Adres zamierzenia budowlanego Ostrów Wlkp. ul. Wrocławska, ul. Sarnowskiego	
Tytuł rysunku PROJEKT ZAGOSPODAROWANIA TERENU		Skala rysunku 1:500	Numer rysunku 1
		Data sporządzenia 10.2022	
Projektant mgr inż. Marek Nowicki	Numer uprawnień budowlanych WKP/0389/POOS/18	Podpis <i>[Signature]</i>	
Projektant sprawdzający mgr inż. Krzysztof Biernacki	Numer uprawnień budowlanych BN-10.9/69/82, NB/U/7342/37/98	Podpis	

Rzeczoznawca ds. zabezpieczeń przeciwpożarowych
 inż. Jacek Brzdęk Nr upr. 739/2022
 Stare Miasto, data 28.02.2023
 Zgodność projektu z wymaganiami
 technicznymi przeciwpożarowej
 STWIERDZAM
 bez uwag



LEGENDA		
	Projektowany wodociąg Dz 160 PE	
	Projektowany wodociąg Dz 160 PE metodą bezwykopową	
 Cowogaz PRACOWNIA PROJEKTOWA SIECI I INSTALACJI SANITARNYCH		
Nazwa zamierzenia budowlanego Budowa sieci wodociągowej		Adres zamierzenia budowlanego Ostrów Wlkp. ul. Wrocławska, ul. Sarnowskiego
Tytuł rysunku PROJEKT ZAGOSPODAROWANIA TERENU		Skala rysunku 1:500
		Numer rysunku 1
Projektant mgr inż. Marek Nowicki	Numer uprawnień budowlanych WKP/0389/POOS/18	Podpis
Projektant sprawdzający mgr inż. Krzysztof Biernacki	Numer uprawnień budowlanych BN-10.9/69/82, NB/U/7342/37/98	Podpis

Ostrów Wielkopolski, dnia 17 lutego 2023 roku

STAROSTA OSTROWSKI
Aleja Powstańców Wielkopolskich 16
63-400 Ostrów Wielkopolski

RPA.6740.20.5.2023

P O S T A N O W I E N I E

Na podstawie art. 57 ust. 1 i 2 Ustawy z dnia 28 marca 2003 roku o transporcie kolejowym (Dz. U. z 2021 poz. 1556.) oraz art. 123 K.P.A. (jednolity tekst Dz. U. 2022 poz. 2000) po rozpatrzeniu wniosku Wodkan Przedsiębiorstwo Wodociągów i Kanalizacji S. A., w sprawie wyrażenia zgody na odstępstwo od warunków określonych na podstawie art. 54 Ustawy z dnia 28 marca 2003 r. o transporcie kolejowym, dotyczące budowy sieci wodociągowej w miejscowości Ostrów Wielkopolski na działkach 1/48, 1/46 (obręb 0123), 3/58, 3/68 obręb 0122 oraz wykonywanie robót ziemnych w rejonie obszaru kolejowego.

postanawiam

wyrazić zgodę na odstępstwo od przepisów zawartych w art. 53 ust 1 i 2 ustawy o transporcie kolejowym oraz w § 4 Rozporządzenia Ministra Infrastruktury z dnia 7 sierpnia 2008 r. w sprawie wykonywania robót ziemnych w sąsiedztwie linii kolejowej (Dz. U. z 2020 r. poz. 1247), umożliwiające usytuowanie sieci wodociągowej w miejscowości Ostrów Wielkopolski na działkach 1/48, 1/46 (obręb 0123), dz. nr 3/58, 3/68 obręb 0122, w odległości mniejszej niż 10 m od działki 15 (obręb 0120) stanowiącej obszar kolejowy.

U z a s a d n i e n i e

W dniu 1 lutego 2023 r. do tutejszego Starostwa Powiatowego wpłynął wniosek o udzielenie zgody, na odstępstwo od wymagań wynikających z art. 53 ustawy o transporcie kolejowym oraz § 4 rozporządzenia w sprawie wymagań w zakresie robót ziemnych w sąsiedztwie linii kolejowej, określone w sentencji postanowienia. Lokalizacje projektowanej sieci wodociągowej pozytywnie zaopiniowały: PKP Polskie Linie Kolejowe S. A Zakład Linii Kolejowych w Ostrowie Wielkopolskim Dział Dróg Kolejowych, TK TELEKOM Grupa Netia, PKPTELKOL, PKP Energetyka.

Biorąc pod uwagę charakter inwestycji, polegający na wykonaniu podziemnych sieci uzbrojenia terenu metodą przewiertu oraz zakres prac ziemnych planowanych do realizacji w bezpiecznej odległości od obszarów kolejowych, nie będą one zakłócać eksploatacji i działania urządzeń związanych z prowadzeniem ruchu kolejowego, należało orzec jak w sentencji postanowienia.

P o u c z e n i e

Postanowienie o odstępstwie od przepisów techniczno – budowlanych nie rodzi praw do terenu oraz nie narusza prawa własności osób trzecich.

Na postanowienie niniejsze nie służy zażalenie.

z up. Starosty
Maciej Woliński
Dyrektor Biura ds. rozwoju Powiatu

Otrzymują:

1. Wodkan Przedsiębiorstwo Wodociągów
i Kanalizacji S. A.
ul. Partyzancka 27
63-400 Ostrów Wielkopolski
2. PKP Polskie Linie Kolejowe S.A
Zakład Linii Kolejowych w Ostrowie Wielkopolskim
Dział Dróg Kolejowych
Ul. Wolności 30
63-400 Ostrów Wielkopolski
3. TK TELEKOM
ul. Kijowska 10/12A
03-743 Warszawa
4. PKP TELKOL
ul. Szczęśliwicka 62
02-353 Warszawa
5. PKP Energetyka Obsługa Sp. z o. o. w Warszawie
Obszar serwisowy zachodni
Ul. Paczkowska 26
50-503 Wrocław

6. a/a EW

WODKAN S.A.
63-400 Ostrów Wielkopolski
05.12.2022
L. Dz. 75105198/22/

Ostrów Wlkp., dnia 02.12.2022 r.

DECYZJA nr 6733.56.2022

o ustaleniu lokalizacji inwestycji celu publicznego

Na podstawie art. 104 i 107 ustawy z dnia 14 czerwca 1960 r. Kodeks postępowania administracyjnego (t.j. Dz. U. z 2022 r., poz. 2000 ze zm.) art. 50 ust. 1, art. 51 ust. 1 i art. 54 ustawy z dnia 27 marca 2003 r. o planowaniu i zagospodarowaniu przestrzennym (t.j. Dz. U. z 2022 r., poz. 503 ze zm., zwanej dalej „ustawą”) oraz art. 6 pkt 3 ustawy z dnia 21 sierpnia 1997 r. o gospodarce nieruchomościami (t.j. Dz.U. z 2021 r., poz. 1899 ze zm.) po rozpatrzeniu wniosku z dnia 03 listopada 2022 r., złożonego przez WODKAN Przedsiębiorstwo Wodociągów i Kanalizacji S.A., ul. Partyzancka 27, 63-400 Ostrów Wlkp.

w sprawie lokalizacji inwestycji celu publicznego polegającej na **budowie sieci wodociągowej**, przewidzianej do realizacji na **dz. nr geod. 3/68, obręb 0122; dz. nr geod. 1/46, 1/48, 1/49, obręb 0123**, położonych w Ostrowie Wlkp.

u s t a l a m

l o k a l i z a c j ę i n w e s t y c j i c e l u p u b l i c z n e g o

na **rzecz**: WODKAN Przedsiębiorstwo Wodociągów i Kanalizacji S.A., ul. Partyzancka 27, 63-400 Ostrów Wlkp.

dla inwestycji polegającej na **budowie sieci wodociągowej**, przewidzianej do realizacji na **dz. nr geod. 3/68, obręb 0122; dz. nr geod. 1/46, 1/48, 1/49, obręb 0123**, położonych w Ostrowie Wlkp.

1. **Rodzaj inwestycji**: obiekty infrastruktury technicznej.
2. **Warunki i wymagania ochrony i kształtowania ładu przestrzennego**:
Ustala się lokalizację inwestycji, zgodnie z załącznikiem graficznym, stanowiącym integralną część niniejszej decyzji. Zakres inwestycji obejmuje budowę sieci wodociągowej PEHD 100 PN 10 Dz 160 mm o długości do 290 m - w obszarze ograniczonym liniami rozgraniczającymi teren inwestycji.
3. **Warunki i wymagania w zakresie ochrony środowiska i zdrowia ludzi**:
 - 1) przedmiotowa inwestycja nie jest przedsięwzięciem mogącym znacząco oddziaływać na środowisko, w rozumieniu przepisów ustawy z dnia 3 października 2008 r. o udostępnianiu informacji o środowisku i jego ochronie, udziale społeczeństwa w ochronie środowiska oraz o ocenach oddziaływania na środowisko (t.j. Dz. U. z 2022 r., poz. 1029 ze zm.)
 - 2) przedmiotowy teren położony jest poza obszarami prawnie chronionymi na mocy ustawy z dnia 16 kwietnia 2004 r. o ochronie przyrody (t.j. Dz. U. z 2022 r., poz. 916 ze zm.).
4. **Warunki i wymagania w zakresie ochrony dziedzictwa kulturowego i zabytków oraz dóbr kultury współczesnej**: nie dotyczy.
5. **Warunki obsługi w zakresie infrastruktury technicznej i komunikacji**:
 - 1) obsługa komunikacyjna: nie dotyczy;

2) zaopatrzenie w media: nie dotyczy.

6. Wymagania dotyczące ochrony interesów osób trzecich:

- 1) niniejsza decyzja nie uniemożliwia, ani w istotny sposób nie ogranicza korzystania z nieruchomości lub jej części w dotychczasowy sposób lub zgodny z dotychczasowym przeznaczeniem;
- 2) niniejsza decyzja nie uniemożliwia, ani w istotny sposób nie ogranicza: dostępu do drogi publicznej, możliwości korzystania z wody, kanalizacji, energii elektrycznej i ciepłej oraz ze środków łączności, dostępu światła dziennego do pomieszczeń przeznaczonych na pobyt ludzi;
- 3) inwestor winien podjąć wszelkie, wymagane przepisami prawa, dostępne środki techniczne i technologiczne chroniące przed hałasem, wibracjami, zakłóceniami elektrycznymi i promieniowaniem oraz zanieczyszczeniem powietrza, wody i gleby.

7. Linie rozgraniczające teren inwestycji

Linie rozgraniczające teren inwestycji wyznaczono na kopii mapy zasadniczej w skali 1:1000, stanowiącej załącznik do niniejszej decyzji.

8. Inne warunki wynikające z przepisów odrębnych

- 1) Wniosek o pozwolenie na budowę wraz z projektem budowlanym należy przygotować zgodnie z przepisami:
 - a) ustawy z dnia 7 lipca 1994r. Prawo budowlane (t.j. Dz.U. z 2021 r., poz. 2351 ze zm.);
 - b) na podstawie innych przepisów szczególnych w zakresie dotyczącym wnioskowanej inwestycji;
- 2) inwestor winien spełnić wymagania zawarte w uzgodnieniach i opiniach uzyskanych od odpowiednich organów lub instytucji uzgadniających;
- 3) wszelkie kolizje z istniejącą infrastrukturą należy usunąć w porozumieniu z właściwymi gestorami sieci;
- 4) niezbędne elementy sieciowe winny być uzgodnione branżowo oraz przez Starostę Ostrowskiego, zgodnie z przepisami ustawy z dnia 17 maja 1989 r. – Prawo geodezyjne i kartograficzne (t.j. Dz. U. z 2021 r., poz. 1990 ze zm.).

UZASADNIENIE

W związku z wnioskiem inwestora, otrzymanym przez Urząd Miejski w Ostrowie Wielkopolskim w dniu 03 listopada 2022 r. wszczęto i przeprowadzono postępowanie administracyjne mające na celu ustalenie lokalizacji inwestycji celu publicznego, polegającej na budowie sieci wodociągowej, przewidzianej do realizacji na dz. nr geod. 3/68, obręb 0122; dz. nr geod. 1/46, 1/48, 1/49, obręb 0123, położonych w Ostrowie Wlkp.

O wszczęciu postępowania w sprawie strony zawiadomiono na piśmie. Ponadto obwieszczenie o wszczęciu postępowania ogłoszono na tablicy informacyjnej w Urzędzie Miejskim w Ostrowie Wielkopolskim.

W oparciu o przepisy art. 53 ust. 3 ustawy dokonano analizy warunków i zasad zagospodarowania terenu wynikających z przepisów odrębnych oraz stanu faktycznego i prawnego terenu na którym przewiduje się realizację inwestycji.

Przedmiotową inwestycję należy zaliczyć do inwestycji celu publicznego na podstawie art. 6 pkt 3 ustawy o gospodarce nieruchomościami (t.j. Dz.U. z 2021 r., poz. 1899 ze zm.).

Wnioskowany teren znajduje się na obszarze nieobjętym obowiązującym miejscowym planem zagospodarowania przestrzennego, wobec czego zmianę sposobu jego zagospodarowania należało ustalić w drodze decyzji o ustaleniu lokalizacji inwestycji celu publicznego.

Ponadto, w toku analizy, nie stwierdzono sprzeczności wnioskowanej inwestycji z przepisami odrębnymi.

Niniejsza decyzja została wydana po uzgodnieniach przeprowadzonych zgodnie z art. 53 ust. 4 i 5 ustawy.

Wobec powyższego, na podstawie wcześniej przytoczonej analizy oraz przeprowadzonego postępowania, orzeczono jak w sentencji.

POUCZENIE

Od niniejszej decyzji służy stronie prawo odwołania się do Samorządowego Kolegium Odwoławczego w Kaliszu, za pośrednictwem Prezydenta Miasta Ostrowa Wielkopolskiego, w terminie 14 dni od daty jej doręczenia. Zgodnie z art. 53 ust. 6 ustawy odwołanie winno zwierać zarzuty odnoszące się do decyzji, określać istotę i zakres żądania będącego przedmiotem odwołania oraz wskazywać dowody uzasadniające to żądanie. W trakcie biegu terminu do wniesienia odwołania stronom przysługuje prawo do zrzeczenia się odwołania. Z dniem doręczenia Prezydentowi Miasta Ostrowa Wielkopolskiego oświadczenia o zrzeczeniu się prawa do wniesienia odwołania przez ostatnią ze stron postępowania, niniejsza decyzja staje się ostateczna i prawomocna. Ponadto jeżeli wszystkie strony zrzekły się prawa do wniesienia odwołania niniejsza decyzja podlega wykonaniu przed terminem do wniesienia odwołania. W przypadku niewydania niniejszej decyzji w terminie 65 dni od dnia złożenia wniosku o jej wydanie - wnioskodawcy przysługuje prawo do wniesienia żądania wymierzenia kary pieniężnej do Wojewody Wielkopolskiego, zgodnie z art. 51 ust. 2 ustawy.



20.12.2022r.
09.02.2023r.

[Handwritten signature]

[Handwritten signature]

Załącznik:

1. Kopia mapy zasadniczej w skali 1:1000 z zaznaczonymi liniami rozgraniczającymi teren inwestycji

Otrzymują:

1. WODKAN Przedsiębiorstwo Wodociągów i Kanalizacji SA
2. Gmina Miasto Ostrów Wielkopolski
3. Marszałek Województwa Wielkopolskiego
4. a/a

Projekt decyzji sporządził:

Bartosz Wiercioch

upr. urbanistyczne ZOIU nr Z-564

kwalifikacje do wykonywania zawodu urbanisty na terytorium RP uzyskane na podstawie ustawy z dnia 15 grudnia 2000 r. o samorządach zawodowych architektów, inżynierów budownictwa oraz urbanistów (Dz. U. z 2013 r. poz. 932 i 1650).

Wzrostka Zasadnicza
Skala 1:500
Województwo: województwo wielkopolskie
Powiat: Powiat Ostrowski
Jednostka ewid.: Miasto Ostrow Wielkopolski
Ogólny: Odbior Wielkopolski 020, Odbior Wielkopolski 021, Odbior Wielkopolski 022
Dzielnica: 2000 strona 8, PL-EVR-2007-AH
Układ współrz. GSG08842.3702.2022
Idź zamówienie: GSG08842.3702.2022

Załącznik nr 1 do decyzji nr **61933.56.2022**
z dnia **02.12.2022**

linie rozgraniczające teren inwestycji

skala 1:1000

mgr Bartosz Wiercioch
urbanista
upr. ZOUJ 2.564

