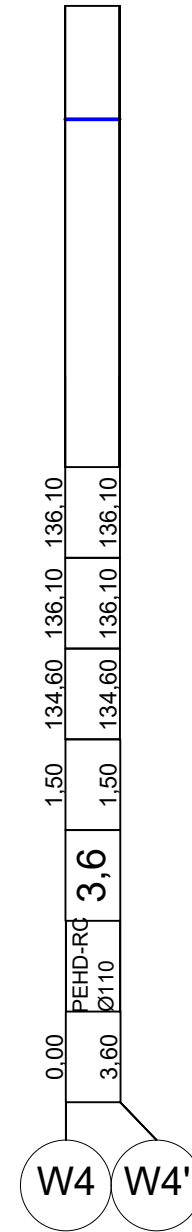
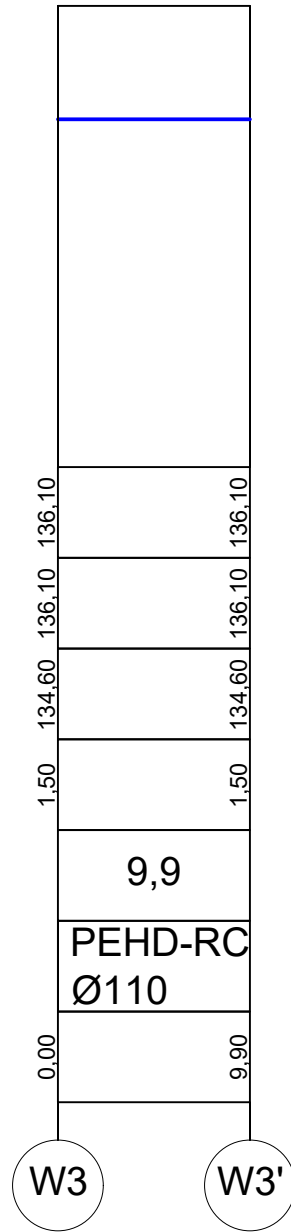
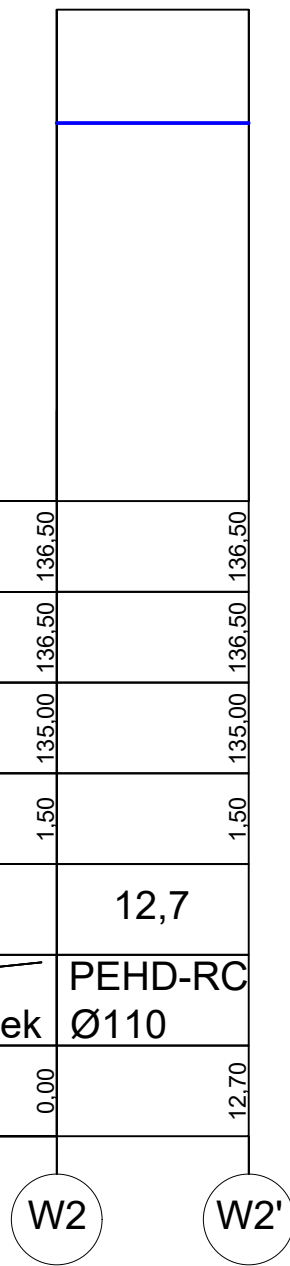


Poziom porównawczy 130,00 m n.p.m.

Rzędna terenu projektowanego	136,50	136,50
Rzędna terenu istniejącego	136,50	136,50
Rzędna osi rurociągu [m]	135,00	135,00
Zagłębienie osi rurociągu	1,50	1,50
Odległości [m]		12,7
Średnice, materiał		PEHD-RC Ø110
	Spadek	
Długość trasy [m]	0,00	12,70



Zamierzenie budowlane	tytuł rysunku	skala		
Budowa sieci wodociągowej wraz z przyłączami w ul. Chłopickiego na odcinku od ul. Rejtana do ul. Poniatowskiego w Ostrowie Wielkopolskim	profil sieci wodociągowej	1:100/1:500		
		specjalność		
		IS		
Inwestor	projektant	podpis		
<b>WODKAN</b> Przedsiębiorstwo Wodociągów i Kanalizacji S.A. ul. Partyzancka 27 63-400 Ostrów Wielkopolski	inż. Jarosław Grzelak upr. nr 7131-7132/37/PW/2002			
	asystent projektanta	podpis		
	mgr inż. Filip Grzelak			
Jednostka projektowa	sprawdzający	podpis		
<b>Zakład Projektowo-Usługowy Inżynierii Środowiska PRIMEKO</b> ul. Łódzka 210, 62-800 Kalisz telefon: 62 767 02 63 email:primeko@o2.pl	mgr inż. Monika Żurawska upr. nr WKP/0273/PWOS/06			
	numer projektu	element projektu	data	numer rysunku
	24_CHLOPI CKIEGO1	PAB	2023.10.26	3