Zakład Projektowo-Usługowy Inżynierii Środowiska

PRIMEKO

62-800 Kalisz; ul. Łódzka 210

tel/fax 62 767 02 63

e-mail: primeko@o2.pl, www.primeko.com.pl

NIP 618-106-29-00 REGON 250604827

PROJEKT ZAGOSPODAROWANIA TERENU

Nazwa zamierzenia budowlanego	***Budowa sieci wodociągowej oraz kanalizacji sanitarnej w ulicy Poligonowej, Husarskiej i Wiktorii Wiedeńskiej w Ostrowie Wielkopolskim***
Adres	***ul. Poligonowa, Husarska i Wiktorii Wiedeńskiej w Ostrowie Wielkopolskim***
Kategoria obiektu	*XXVI*
Identyfikatory działek ewidencyjnych	***Jednostka Ewidencyjna 301701_1 Miasto Ostrów Wielkopolski Obręb 0206 Ostrów Wielkopolski Działki 1/10***
Inwestor	***WODKAN Przedsiębiorstwo Wodociągów i Kanalizacji S.A. ul. Partyzancka 27 63-400 Ostrów Wielkopolski***

Projektant	*inż. Jarosław Grzelak upr. nr 7131-7132/37/PW/2002 w specjalności instalacyjnej w zakresie sieci, instalacji i urządzeń cieplnych, wentylacyjnych, gazowych, wodociągowych i kanalizacyjnych*	Inż. Jarosław Grzelak Uprawnienia budowlane do projektowania i kierowania robotami bez ograniczeń w specjalności instalacyjnej w zakresie sieci i sieci sanitarne upr. nr 7131-7132/37/PW/2002
Opracował	*inż. Renata Gierosz*	
Sprawdzający	*mgr inż. Monika Żurawska upr. nr WKP/0273/PWOS/06 w specjalności instalacyjnej w zakresie sieci, instalacji i urządzeń cieplnych, wentylacyjnych, gazowych, wodociągowych i kanalizacyjnych*	mgr inż. Monika Żurawska Uprawnienia budowlane do projektowania i kierowania robotami bez ograniczeń w specjalności instalacyjnej Upr. nr WKP/0273/PWOS/06
	(tytuł, imię i nazwisko)	*(podpis)*

Umowa – zlecenie: TTI/P/03/2024	*Kalisz, Wrzesień 2024 r.*

SKŁAD OPRACOWANIA

Strona tytułowa		1
Skład opracowania		2
Oświadczenia projektanta i sprawdzającego zgodne z art.34 ustawy Prawo budowlane		3
Stwierdzenie przygotowania zawodowego projektanta		4
Stwierdzenie przygotowania zawodowego sprawdzającego		5-6
Zaświadczenia o przynależności do PIIB projektanta		7
Zaświadczenia o przynależności do PIIB sprawdzającego		8
Projekt zagospodarowania terenu – część opisowa		9
1. Określenie przedmiotu zamierzenia budowlanego		10
2. Określenie istniejącego stanu zagospodarowania terenu		10
3. Projektowane zagospodarowanie terenu		10
4. Zestawienia		10
5. Informacje i dane		11
6. Dane warunków ochrony przeciwpożarowej		11
7. Inne konieczne dane wynikające ze specyfiki, charakteru i stopnia skomplikowania obiektu budowlanego lub robót budowlanych		11
8. Informacja o obszarze oddziaływania obiektu		12
Projekt zagospodarowania terenu – część graficzna		15
1. Mapa poglądowa	1:10000	16
2. Plan zagospodarowania terenu	1:500	17

OŚWIADCZENIE

Zgodnie z art. 34 ust.3d pkt. 3) ustawy z dnia 7 lipca 1994r. – Prawo budowlane (Dz. U. 2024 r. poz. 1222) oświadczam, że projekt zagospodarowania terenu:

„Budowa sieci wodociągowej oraz kanalizacji sanitarnej w ulicy Poligonowej, Husarskiej i Wiktorii Wiedeńskiej w Ostrowie Wielkopolskim"

został sporządzony zgodnie z obowiązującymi przepisami oraz zasadami wiedzy technicznej.

Inwestor:

WODKAN Przedsiębiorstwo Wodociągów i Kanalizacji S.A.
ul. Partyzancka 27
63-400 Ostrów Wielkopolski

Projektant:

inż. Jarosław Grzelak
Uprawnienia budowlane do projektowania i kierowania robotami bez ograniczeń w specjalności instalacje i sieci sanitarne
upr. nr 7131-7132/37/PW/2002

.....
inż. Jarosław Grzelak
upr. nr 7131-7132/37/PW/2002
w specjalności instalacyjnej w zakresie sieci, instalacji i urządzeń cieplnych, wentylacyjnych, gazowych, wodociągowych i kanalizacyjnych

Sprawdzający:

mgr inż. Monika Żurawska
Uprawnienia do projektowania i kierowania robotami budowlanymi bez ograniczeń w specjalności instalacyjnej
Upr. nr WKP/0273/PWOS/06

.....
mgr inż. Monika Żurawska
upr. nr WKP/0273/PWOS/06
w specjalności instalacyjnej w zakresie sieci, instalacji i urządzeń cieplnych, wentylacyjnych, gazowych, wodociągowych i kanalizacyjnych

WOJEWODA WIELKOPOLSKI Poznań, dnia 16 stycznia 2002 roku

Nr uprawn. 7131-7132/37/PW/2002

DECYZJA
o nadaniu uprawnień budowlanych

Na podstawie art. 12 ust. 1 pkt. 1-6, art. 13 ust. 1 pkt. 1 i 2, art. 14 ust. 1 pkt. 4 i ust. 3 pkt. 1 i 3 ustawy z dnia 7 lipca 1994 r. Prawo budowlane (Dz. U. z 2000 r. Nr 106, poz. 1126 z późniejszymi zmianami) w związku z § 3 i § 9 ust. 1 rozporządzenia Ministra Gospodarki Przestrzennej i Budownictwa z dnia 30 grudnia 1994 r. w sprawie samodzielnych funkcji technicznych w budownictwie (Dz. U. Nr 8, poz. 38) stwierdza się, że

Pan **Jarosław GRZELAK**

inżynier
kierunek: Inżynieria Środowiska

syn Bolesława i Eugenii
urodzony 21 grudnia 1969 r. w Kaliszu

zdał egzamin przed Komisją Egzaminacyjną, w związku z czym nadaję Panu uprawnienia budowlane do kierowania robotami budowlanymi i projektowania **bez ograniczeń** w specjalności instalacyjnej w zakresie sieci, instalacji i urządzeń: wodociągowych i kanalizacyjnych, cieplnych, wentylacyjnych i gazowych.

Pan **Jarosław Grzelak**

jest uprawniony do:

- kierowania budową i robotami budowlanymi,
- kierowania wytwarzaniem konstrukcyjnych elementów budowlanych oraz nadzoru i kontroli technicznej wytwarzania tych elementów,
- sprawowania kontroli technicznej utrzymania obiektów budowlanych,
- wykonywania nadzoru inwestorskiego,
- wykonywania nadzoru budowlanego,
- projektowania i sprawdzania projektów budowlanych w specjalności objętej tymi uprawnieniami,
- sprawowania nadzoru autorskiego.

Z up. WOJEWODY

mgr inż. arch. Andrzej J. Nowak
Dyrektor Wydziału
Architektury i Budownictwa
Główny Architekt Wojewódzki

WIELKOPOLSKA
OKRĘGOWA
IZBA
INŻYNIERÓW
BUDOWNICTWA

OKRĘGOWA KOMISJA KWALIFIKACYJNA

sygn. akt WOIIB-OKK-SP-SW-0054-0055-192/2006 Poznań, dnia 18 grudnia 2006 r.

DECYZJA

Na podstawie art. 24 ust. 1 pkt 2 ustawy z dnia 15 grudnia 2000 r. o samorządach zawodowych architektów, inżynierów budownictwa oraz urbanistów (Dz. U. z 2001 r. Nr 5 poz. 42, z późn. zm.) i art. 12 ust. 1 pkt 1-5, art.12 ust. 3 i 4, art.13 ust. 1 pkt.1 i 2, oraz ust. 3 i 4, art. 14 ust.1 pkt 4 ustawy z dnia 7 lipca 1994 r. Prawo budowlane (tekst jednolity: Dz. U. z 2006 r. Nr 156 poz. 1118) oraz § 23 ust. 1 rozporządzenia Ministra Transportu i Budownictwa z dnia 28 kwietnia 2006 r. w sprawie samodzielnych funkcji technicznych w budownictwie (Dz. U. Nr 83 poz. 578)

decyzją Okręgowej Komisji Kwalifikacyjnej WOIIB
otrzymuje

Pani
Monika Lidia Żurawska
magister inżynier
kierunek: Inżynieria Środowiska
urodzona dnia 27 marca 1977 r. w Kaliszu

UPRAWNIENIA BUDOWLANE
nr ewidencyjny **WKP/0273/PWOS/06**

do projektowania i kierowania robotami budowlanymi bez ograniczeń w specjalności instalacyjnej w zakresie sieci, instalacji i urządzeń cieplnych, wentylacyjnych, gazowych, wodociągowych i kanalizacyjnych

UZASADNIENIE

W związku z uwzględnieniem w całości żądania strony, na podstawie art. 107 § 4 K.p.a. odstępuje się od uzasadnienia decyzji. Zakres nadanych uprawnień budowlanych wskazano na odwrocie decyzji.

Pouczenie

1. Podstawą do wykonywania samodzielnych funkcji technicznych w budownictwie stanowi wpis do centralnego rejestru Głównego Inspektora Nadzoru Budowlanego oraz na wpis na listę członków właściwej izby samorządu zawodowego.
2. Od niniejszej decyzji służy odwołanie do Krajowej Komisji Kwalifikacyjnej Polskiej Izby Inżynierów Budownictwa w Warszawie, za pośrednictwem Wielkopolskiej Okręgowej Komisji Kwalifikacyjnej Wielkopolskiej Okręgowej Izby Inżynierów Budownictwa w Poznaniu w terminie 14 dni od daty jej doręczenia.

WIELKOPOLSKA OKRĘGOWA IZBA INŻYNIERÓW BUDOWNICTWA

Skład orzekający
Okręgowej Komisji Kwalifikacyjnej

Przewodniczący – dr inż. Daniel Pawlicki: .....

Członek Komisji – dr inż. Andrzej Barczyński.....

Członek Komisji – mgr inż. Szczepan Mikurenda:.....

Na podstawie art.12 ust.1 pkt 1-5 oraz art. 13 ust.3 i 4 ustawy Prawo budowlane
Pani Monika Lidia Żurawska jest upoważniona w specjalności instalacyjnej w zakresie sieci, instalacji i urządzeń cieplnych, wentylacyjnych, gazowych, wodociągowych i kanalizacyjnych do:

- projektowania, sprawdzania projektów budowlanych w specjalności objętej niniejszymi uprawnieniami i sprawowania nadzoru autorskiego,
- kierowania budową lub innymi robotami budowlanymi
- kierowania wytwarzaniem konstrukcyjnych elementów budowlanych oraz nadzoru i kontroli technicznej wytwarzania tych elementów
- wykonywania nadzoru inwestorskiego
- sprawowania kontroli technicznej utrzymania obiektów budowlanych

bez ograniczeń.

Zgodnie z § 23 ust.1 rozporządzenia Ministra Transportu i Budownictwa z dnia 28 kwietnia 2006 r. w sprawie samodzielnych funkcji technicznych w budownictwie, niniejsze uprawnienia budowlane uprawniają do projektowania obiektu budowlanego i kierowania robotami budowlanymi związanymi z obiektem budowlanym; takim jak: sieci i instalacje cieplne, wentylacyjne, gazowe, wodociągowe i kanalizacyjne, z doborem właściwych urządzeń w projekcie budowlanym oraz ich instalowaniem w procesie budowy lub remontu.

Na podstawie § 15 rozporządzenia Ministra Transportu i Budownictwa z dnia 28 kwietnia 2006 r. w sprawie samodzielnych funkcji technicznych w budownictwie, uprawnienia do projektowania stanowią podstawę do sporządzania projektu zagospodarowania działki lub terenu w zakresie w/w specjalności.

PRZEWODNICZĄCY
Okręgowej Komisji Kwalifikacyjnej
Wielkopolskiej Okręgowej Izby Inżynierów Budownictwa

dr inż. Daniel Pawlicki

POLSKA IZBA INŻYNIERÓW BUDOWNICTWA

Zaświadczenie

o numerze weryfikacyjnym:

WKP-42G-9SJ-G18 *

Pan Jarosław Grzelak o numerze ewidencyjnym WKP/IS/6146/02

adres zamieszkania ul. Ogrodowa 50, 62-800 Kalisz

jest członkiem Wielkopolskiej Okręgowej Izby Inżynierów Budownictwa i posiada wymagane ubezpieczenie od odpowiedzialności cywilnej.

Niniejsze zaświadczenie jest ważne od 2024-01-01 do 2024-12-31.

Zaświadczenie zostało wygenerowane elektronicznie i opatrzone bezpiecznym podpisem elektronicznym weryfikowanym przy pomocy ważnego kwalifikowanego certyfikatu w dniu 2023-12-12 roku przez:

Andrzej Kulesa, Przewodniczący Rady Wielkopolskiej Okręgowej Izby Inżynierów Budownictwa.

(Zgodnie z art. 78[1] K.c.
§ 1. Do zachowania elektronicznej formy czynności prawnej wystarcza złożenie oświadczenia woli w postaci elektronicznej i opatrzenie go kwalifikowanym podpisem elektronicznym.
§ 2. Oświadczenie woli złożone w formie elektronicznej jest równoważne z oświadczeniem woli złożonym w formie pisemnej.)

* Weryfikację poprawności danych w niniejszym zaświadczeniu można sprawdzić za pomocą numeru weryfikacyjnego zaświadczenia na stronie Polskiej Izby Inżynierów Budownictwa www.piib.org.pl lub kontaktując się z biurem właściwej Okręgowej Izby Inżynierów Budownictwa.

POLSKA IZBA INŻYNIERÓW BUDOWNICTWA

Zaświadczenie

o numerze weryfikacyjnym:

WKP-YD6-WRI-JDM *

Pani Monika Lidia Żurawska o numerze ewidencyjnym WKP/IS/0129/07
adres zamieszkania ul. Częstochowska 123, 62-800 Kalisz
jest członkiem Wielkopolskiej Okręgowej Izby Inżynierów Budownictwa i posiada wymagane ubezpieczenie od odpowiedzialności cywilnej.
Niniejsze zaświadczenie jest ważne od 2024-04-01 do 2024-12-31.

Zaświadczenie zostało wygenerowane elektronicznie i opatrzone bezpiecznym podpisem elektronicznym weryfikowanym przy pomocy ważnego kwalifikowanego certyfikatu w dniu 2024-03-25 roku przez:

Andrzej Kulesa, Przewodniczący Rady Wielkopolskiej Okręgowej Izby Inżynierów Budownictwa.

(Zgodnie z art. 78[1] K.c.
§ 1. Do zachowania elektronicznej formy czynności prawnej wystarcza złożenie oświadczenia woli w postaci elektronicznej i opatrzenie go kwalifikowanym podpisem elektronicznym.
§ 2. Oświadczenie woli złożone w formie elektronicznej jest równoważne z oświadczeniem woli złożonym w formie pisemnej.)

* Weryfikację poprawności danych w niniejszym zaświadczeniu można sprawdzić za pomocą numeru weryfikacyjnego zaświadczenia na stronie Polskiej Izby Inżynierów Budownictwa www.piib.org.pl lub kontaktując się z biurem właściwej Okręgowej Izby Inżynierów Budownictwa.

PROJEKT

ZAGOSPODAROWANIA TERENU

CZĘŚĆ OPISOWA

Projekt zagospodarowania terenu

Budowa sieci wodociągowej oraz kanalizacji sanitarnej w ulicy Poligonowej, Husarskiej i Wiktorii Wiedeńskiej w Ostrowie Wielkopolskim

1. Określenie przedmiotu zamierzenia budowlanego

Opracowanie niniejsze obejmuje zabudowę terenu w postaci obiektów infrastruktury technicznej, stanowiącej budowę sieci wodociągowej oraz kanalizacji sanitarnej w ulicy Poligonowej, Husarskiej i Wiktorii Wiedeńskiej w Ostrowie Wielkopolskim.

2. Określenie istniejącego stanu zagospodarowania terenu

Inwestycja zlokalizowana zostanie w obrębie działek o nr ewidencyjnych: 1/10 obręb: 0206 Ostrów Wielkopolski, jednostka ewidencyjna: 301701_1 Miasto Ostrów Wielkopolski. Teren objęty opracowaniem stanowi pas istniejącej drogi gminnej w sąsiedztwie istniejącej zabudowy jednorodzinnej. W obrębie inwestycji występuje uzbrojenie podziemne terenu w postaci kanalizacji sanitarnej, sieci wodociągowej i gazowej.

3. Projektowane zagospodarowanie terenu

a) W ramach zamierzenia polegającego na budowie sieci wodociągowej i sieci kanalizacji sanitarnej projektuje się wykonać:

- budowę sieci wodociągowej z rur PEHD100 PN 10 łączonych metodą zgrzewania, średnicy 125mm, posadowionych na głębokości ok 1,5m ppt, z uzbrojeniem w zasuwy odcinające oraz hydrantem p.poż.
- projektowany rurociąg wodociągowy będzie łączyć się z istniejącą siecią wodociągową w węźle nr 1 (istniejąca sieć PEHD o średnicy Ø125)
- budowę sieci kanalizacji sanitarnej grawitacyjnej z rur kamionkowych o średnic 200mm uzbrojonego w studnie rewizyjne betonowe średnicy 1000mm. Włączenie projektowanej kanalizacji do istniejącej za pomocą istniejącej studni SB istn.
- budowę odgałęzień kanalizacji sanitarnej do granicy działek prywatnych a rur PVC średnicy 160mm.

b) Układ komunikacyjny w rejonie inwestycji pozostanie bez zmian,

c) Projektowana inwestycja zlokalizowana została wzdłuż istniejącej drogi gminnej.

d) Istniejące sieci uzbrojenia terenu nie wymagają przebudowy.

e) Ukształtowanie terenu pozostanie bez zmian.

4. Zestawienia

Pod względem rozmiarowym zakres projektowanego przedsięwzięcia przedstawia się następująco:

Sieć wodociągowa z uzbrojeniem PEHDϕ125mm	mb	239
Hydrant p.poż. Hp80	szt	2
Kanalizacja sanitarna KAMϕ200mm	mb	229
Odgałęzienia kanalizacji sanitarnej PVC Ø160mm	mb/szt.	65,2/13

5. Informacje i dane

a) Całość terenu inwestycji położona jest na obszarze obowiązywania miejscowego planu zagospodarowania przestrzennego miasta Ostrowa Wielkopolskiego w rejonie ulicy Grabowskiej – Nowa Kępa zatw. Uchwałą nr XLIII/546/2009 z dnia 26.11.2009 r. Rady Miejskiej w Ostrowie Wielkopolskim (ogł. W Dz. Urz. Woj. Wielkopolskiego nr 28 z dnia 18.02.2009r. poz. 762)

b) Teren, na którym planowana jest inwestycja jest objęty ochroną konserwatora zabytków. Inwestycja zlokalizowana jest na terenie stanowiska archeologicznego nr32ujętego w Gminnej Ewidencji Zabytków Archeologicznych Miasta Ostrowa Wielkopolskiego. Zgodnie z uzgodnieniem Wojewódzkiego Konserwatora Zabytków planowane prace mogą ingerować w strukturę zabytkowych układów warstw kulturowo-osadniczych oraz obiektów zalegających pod powierzchnią ziemi i należy wykonać badania archeologiczne wraz z dokumentacją. Ponadto zgodnie z art. 33 Ustawy z dnia 23 lipca 2003 r. o ochronie zabytków i opiece nad zabytkami (Dz.U. 2020 poz. 282): *„Kto przypadkowo znalazł przedmiot, co do którego istnieje przypuszczenie, iż jest on zabytkiem archeologicznym, jest obowiązany, przy użyciu dostępnych środków, zabezpieczyć ten przedmiot i oznakować miejsce jego znalezienia oraz niezwłocznie zawiadomić o znalezieniu tego przedmiotu właściwego wojewódzkiego konserwatora zabytków, a jeśli nie jest to możliwe, właściwego wójta (burmistrza, prezydenta miasta).”*

c) Teren inwestycji nie znajduje się w obrębie terenów górniczych.

d) Teren inwestycji nie występuje na terenie żadnej z form ochrony przyrody, ustanowionego na podstawie art. 6 Ustawy z dnia 16 kwietnia 2004 r. o Ochronie Przyrody (Dz.U. 2020 poz. 55)). Teren inwestycji nie znajduje się na obszarze Natura 2000. Inwestycja nie oddziałuje na żadną formę ochrony przyrody.

6. Dane warunków ochrony przeciwpożarowej

Według Rozporządzenia Ministra Spraw Wewnętrznych i Administracji z dnia 2 grudnia 2015 r. w sprawie uzgadniania projektu budowlanego pod względem ochrony przeciwpożarowej (Dz.U. 2015 poz. 2117) przedmiotowa inwestycja wymaga uzgodnienia i została uzgodniona z rzeczoznawcą do spraw zabezpieczeń przeciwpożarowych.

7. Informacje o charakterze i cechach istniejących i przewidywanych zagrożeń dla środowiska oraz higieny i zdrowia użytkowników projektowanych obiektów i ich otoczenia w zakresie zgodnym z przepisami odrębnymi

Projektowana inwestycja nie stanowi zagrożenia dla środowiska. Inwestycja nie będzie oddziaływała negatywnie na obszary siedlisk przyrodniczych oraz gatunków roślin i zwierząt objętych ochronną.

Dla przedmiotowej inwestycji nie jest wymagane uzyskanie decyzji o środowiskowych uwarunkowaniach realizacji inwestycji.

Ewentualne zagrożenia dla środowiska wystąpić mogą okresowo w fazie realizacji robót i związane będą z pracą sprzętu ciężkiego. Nastąpi wówczas wzrost emisji do środowiska w postaci pyłów powstających w wyniku

prowadzonych prac ziemnych, spalin z urządzeń drogowych oraz hałasu związanego z pracą sprzętu budowlanego. Jednak działania te nie wprowadzą znaczący zmian w środowisku, negatywne oddziaływania będą miały charakter krótkotrwały o ograniczony przestrzennie zasięg.

8. Informacja o obszarze oddziaływania obiektu

Analizując zakres terenowy objęty inwestycją wraz z działkami do niej przyległymi określono obszar oddziaływania jako zawarty w granicach projektowanej inwestycji, tj. mieszczący się w granicy działek nr: 1/10 obręb: 0206 Ostrów Wielkopolski.

Określenie obszaru oddziaływania zostało wykonane na podstawie Ustawy Prawo budowlane z dnia 7 lipca 1994 r. (Dz. U. 2024 r. poz. 1222), art., 20 ust. 1 pkt. 1c mówiący, że do podstawowych obowiązków projektanta należy określenie obszaru oddziaływania obiektu, przez który zgodnie z art. 3 pkt. 20 należy rozumieć teren wyznaczony w otoczeniu obiektu budowlanego na podstawie przepisów odrębnych, wprowadzających związane z tym obiektem ograniczenia w zagospodarowaniu, w tym zabudowy tego terenu.

Przez obszar oddziaływania rozumie się teren, który przy realizacji inwestycji i po wybudowaniu obiektu może być narażony na pewne niedogodności, np. zwiększone zanieczyszczenie powietrza, zapachy, hałas, ograniczenie dopływu światła dziennego, a także powodować ograniczenia w sposobie użytkowania lub zagospodarowania działek sąsiednich.

Określając obszar oddziaływania uwzględniono aktualne przepisy prawa regulujące m. in. przepisy pożarowe, sanitarne, ochrony zabytków, ochrony środowiska oraz warunki techniczne budowy i projektowania budynków oraz dróg.

Ocenie poddano możliwość wprowadzenia przez realizację inwestycji ograniczeń w zagospodarowaniu działek sąsiednich, w stosunku do ich obecnego i planowanego zagospodarowania, możliwość naruszenia interesów osób trzecich, zbliżenie wzajemne elementów zagospodarowania terenu, zbliżenie wzajemne elementów zagospodarowania terenu z uwagi na przepisy ochrony przeciwpożarowej, możliwość spowodowania negatywnego oddziaływania na środowisko, powstawania emisji (w tym akustycznych) czy aspekty związane z realizacją inwestycji w pasach drogowych i ich otoczeniu, a także zdolność przesłaniania i zacieniania inwestycji w stosunku do zabudowy sąsiedniej (warunki dostępu do promieniowania słonecznego i światła dziennego) oraz możliwej zabudowy na terenach sąsiednich, uwzględniając m.in. przepisy zgodnie z poniższa tabelą:

Lp	Akt prawny	Przepis	Ograniczenie
1	Ustawa Prawo budowlane	art. 5 ust. 1	brak
2	Rozporządzenia Ministra Infrastruktury w sprawie warunków technicznych jakim powinny odpowiadać budynki i ich usytuowanie	§13 ust. 1	brak
		§60	brak
3	Rozporządzenie Ministra Transportu i Gospodarki Morskiej w sprawie warunków technicznych jakim powinny odpowiadać drogi publiczne i ich usytuowanie	§77	brak
		§113 ust. 5	brak
		§113 ust. 7	brak
4	Ustawa o drogach publicznych	art. 35 ust. 2	brak
		art. 38 ust. 1	brak
		art. 39 ust. 1	brak
		art. 42 ust. 1	brak
		art. 43 ust. 1	brak
5	Ustawa Prawo ochrony środowiska	art. 135 ust. 1	brak
6	Rozporządzenie Rady Ministrów w sprawie przedsięwzięć mogących znacząco oddziaływać na środowisko	§2 ust. 1	brak
		§3 ust. 1	brak
7	Załącznik do Rozporządzenia Ministra Środowiska w sprawie dopuszczalnych poziomów hałasu w środowisku	Załącznik do rozporządzenia w myśl §2	brak
8	Rozporządzenie Ministra Spraw Wewnętrznych i Administracji w sprawie ochrony przeciwpożarowej budynków, innych obiektów budowlanych i terenów	np.§ 4 ust. 4	brak
		§11 ust. 2	brak
9	Ustawa o ochronie zabytków i opiece nad zabytkami	art. 9	brak
		art. 16 ust. 1	brak
		art. 17 ust. 1	brak
		art. 19	brak
10	Rozporządzenie Ministra Infrastruktury w sprawie bezpieczeństwa i higieny pracy podczas wykonywania robót budowlanych	§21 ust. 2	brak

Przewidywana do realizacji inwestycja jest zgodna z wytycznymi miejscowego planu zagospodarowania przestrzennego miasta Ostrowa Wielkopolskiego w rejonie ulicy Grabowskiej – Nowa Kępa zatw. Uchwałą nr XLIII/546/2009 z dnia 26.11.2009 r. Rady Miejskiej w Ostrowie Wielkopolskim (ogł. W Dz. Urz. Woj. Wielkopolskiego nr 28 z dnia 18.02.2009r. poz. 762).

Inwestycja nie powoduje negatywnego oddziaływania na środowisko, nie wprowadza ograniczeń w zagospodarowaniu działek sąsiednich oraz nie narusza interesu osób trzecich.

Reasumując, w rozumieniu obszaru oddziaływania jak wyżej, po przeprowadzonej analizie stwierdza się, że budowa obiektu nie będzie oddziaływać na działki sąsiednie, a obszar oddziaływania dotyczy wyłącznie działek, na której obiekt został zaprojektowany

Opracował:

inż. Jarosław Grzelak

inż. Jarosław Grzelak
Uprawnienia budowlane do projektowania
i kierowania robotami bez ograniczeń
w specjalności instalacji i sieci sanitarne
upr. nr 713/7132/37/PW/2002

PROJEKT ZAGOSPODAROWANIA TERENU

CZĘŚĆ GRAFICZNA

WODKAN Przedsiębiorstwo Wodociągów i Kanlizacji S.A.
ul. Partyzancka 27
63-400 Ostrów Wielkopolski

Jednostka projektowa Zakład Projektowo-Usługowy Inżynierii Środowiska "PRIMEKO" 62-800 Kalisz, ul.Łódzka 210 tel/fax 62 767 02 63 www.primeko.com.pl e-mail: primeko@o2.pl		Stadium PZT Skala 1:25000 Data oprac. 09.2024	
Nazwa obiektu	Budowa sieci wodociągowej oraz kanalicaji sanitarnej w ul. Poligonowej, Husarskiej, i Wiktorii Wiedeńskiej w Ostrowie Wielkopolskim		
Adres obiektu	ul. Poligonowa, Husarskia, i Wiktorii Wiedeńskiej w Ostrowie Wielkopolskim		
Nazwa rysunku	MAPA POGLĄDOWA		
Projektant spec. sanitarna	inż. Jarosław Grzelak upr. nr 7131-7132/37/PW/2002		Rys nr. 1
Opracował	inż. Renata Gierosz		
Sprawdzający spec. sanitarna	mgr inż. Monika Żurawska upr. nr WKP/0273/PWOS/06		

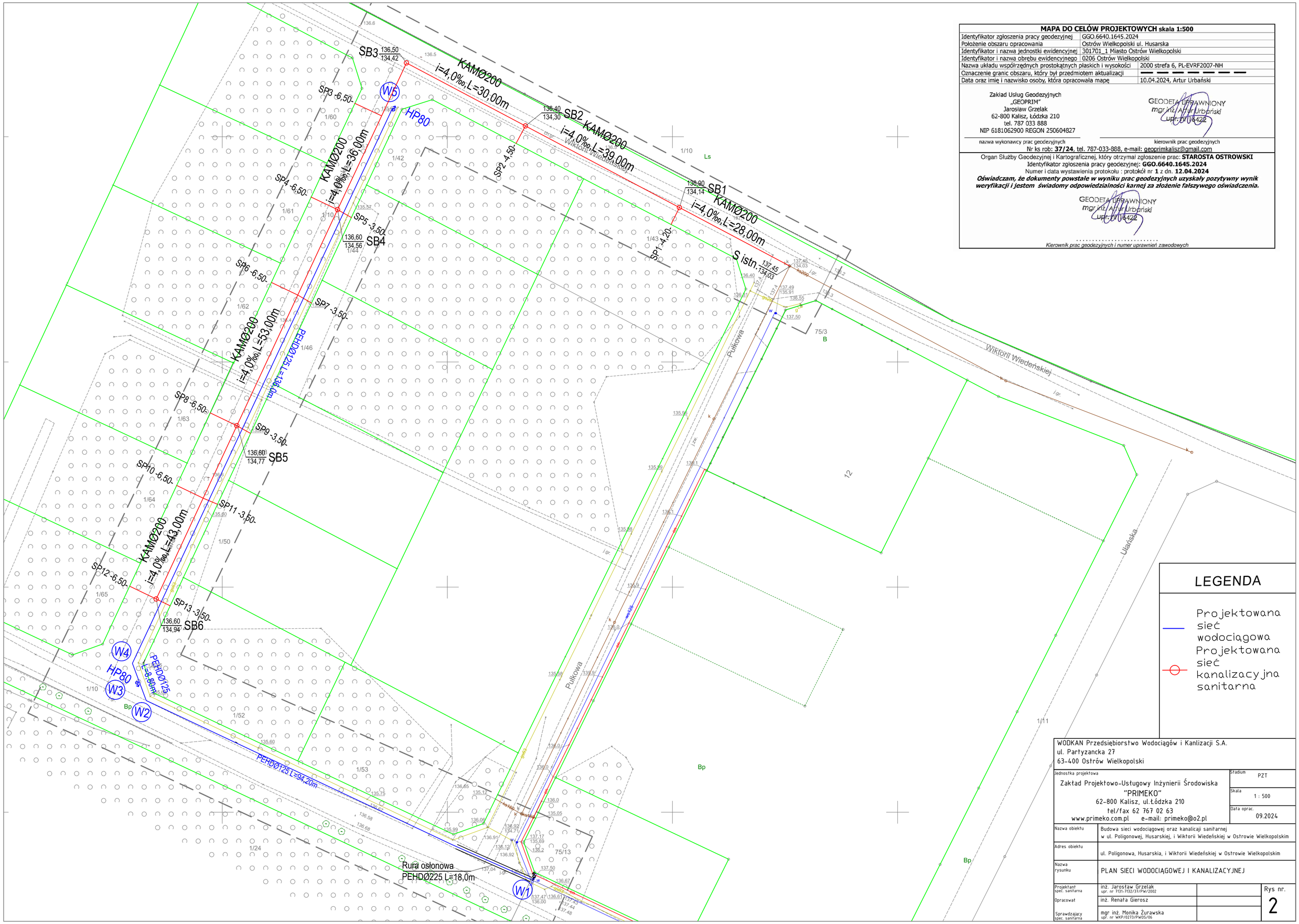

MAPA DO CELÓW PROJEKTOWYCH skala 1:500

Identyfikator zgłoszenia pracy geodezyjnej	GGO.6640.1645.2024
Położenie obszaru opracowania	Ostrów Wielkopolski ul. Husarska
Identyfikator i nazwa jednostki ewidencyjnej	301701_1 Miasto Ostrów Wielkopolski
Identyfikator i nazwa obrębu ewidencyjnego	0206 Ostrów Wielkopolski
Nazwa układu współrzędnych prostokątnych płaskich i wysokości	2000 strefa 6, PL-EVRF2007-NH
Oznaczenie granic obszaru, który był przedmiotem aktualizacji	— — — — — — — —
Data oraz imię i nazwisko osoby, która opracowała mapę	10.04.2024, Artur Urbański

Zakład Usług Geodezyjnych
„GEOPRIM"
Jarosław Grzelak
62-800 Kalisz, Łódzka 210
tel. 787 033 888
NIP 6181062900 REGON 250604827

nazwa wykonawcy prac geodezyjnych

GEODETA UPRAWNIONY
mgr inż. Artur Urbański
UPR-0104422

kierownik prac geodezyjnych

Nr ks rob: **37/24**, tel. 787-033-888, e-mail: geoprimkalisz@gmail.com

Organ Służby Geodezyjnej i Kartograficznej, który otrzymał zgłoszenie prac: **STAROSTA OSTROWSKI**
Identyfikator zgłoszenia pracy geodezyjnej: **GGO.6640.1645.2024**
Numer i data wystawienia protokołu : protokół nr **1** z dn. **12.04.2024**

Oświadczam, że dokumenty powstałe w wyniku prac geodezyjnych uzyskały pozytywny wynik weryfikacji i jestem świadomy odpowiedzialności karnej za złożenie fałszywego oświadczenia.

GEODETA UPRAWNIONY
mgr inż. Artur Urbański
UPR-0104422

.....
Kierownik prac geodezyjnych i numer uprawnień zawodowych

LEGENDA

- Projektowana sieć wodociągowa
- Projektowana sieć kanalizacyjna sanitarna

WODKAN Przedsiębiorstwo Wodociągów i Kanlizacji S.A.
ul. Partyzancka 27
63-400 Ostrów Wielkopolski

Jednostka projektowa	Zakład Projektowo-Usługowy Inżynierii Środowiska "PRIMEKO" 62-800 Kalisz, ul.Łódzka 210 tel/fax 62 767 02 63 www.primeko.com.pl e-mail: primeko@o2.pl	Stadium: PZT Skala: 1 : 500 Data oprac.: 09.2024
Nazwa obiektu	Budowa sieci wodociągowej oraz kanalicaji sanitarnej w ul. Poligonowej, Husarskiej, i Wiktorii Wiedeńskiej w Ostrowie Wielkopolskim	
Adres obiektu	ul. Poligonowa, Husarskia, i Wiktorii Wiedeńskiej w Ostrowie Wielkopolskim	
Nazwa rysunku	PLAN SIECI WODOCIĄGOWEJ I KANALIZACYJNEJ	
Projektant spec. sanitarna	inż. Jarosław Grzelak upr. nr T131-T132/31/PW/2002	Rys nr. 2
Opracował	inż. Renata Gierosz	
Sprawdzający spec. sanitarna	mgr inż. Monika Żurawska upr. nr WKP/0273/PWOS/06	

Zakład Projektowo-Usługowy Inżynierii Środowiska
PRIMEKO
62-800 Kalisz; ul. Łódzka 210
tel/fax 62 767 02 63
e-mail: primeko@o2.pl, www.primeko.com.pl
NIP 618-106-29-00 REGON 250604827

PROJEKT ARCHITEKTONICZNO-BUDOWLANY

Nazwa zamierzenia budowlanego	***Budowa sieci wodociągowej oraz kanalizacji sanitarnej w ulicy Poligonowej, Husarskiej i Wiktorii Wiedeńskiej w Ostrowie Wielkopolskim***
Adres	***ul. Poligonowa, Husarska i Wiktorii Wiedeńskiej w Ostrowie Wielkopolskim***
Kategoria obiektu	***XXVI***
Identyfikatory działek ewidencyjnych	***Jednostka Ewidencyjna 301701_1 Miasto Ostrów Wielkopolski Obręb 0206 Ostrów Wielkopolski Działki 1/10***
Inwestor	***WODKAN Przedsiębiorstwo Wodociągów i Kanalizacji S.A. ul. Partyzancka 27 63-400 Ostrów Wielkopolski***

Projektant	*inż. Jarosław Grzelak* *upr. nr 7131-7132/37/PW/2002* *w specjalności instalacyjnej w zakresie sieci, instalacji i urządzeń cieplnych, wentylacyjnych, gazowych, wodociągowych i kanalizacyjnych*	inż. Jarosław Grzelak Uprawnienia budowlane do projektowania i kierowania robotami bez ograniczeń w specjalności instalacje i sieci sanitarne upr. nr 7131/7132/37/PW/2002
Opracował	*inż. Renata Gierosz*	Gierosz
Sprawdzający	*mgr inż. Monika Żurawska* *upr. nr WKP/0273/PWOS/06* *w specjalności instalacyjnej w zakresie sieci, instalacji i urządzeń cieplnych, wentylacyjnych, gazowych, wodociągowych i kanalizacyjnych*	mgr inż. Monika Żurawska Uprawnienia do projektowania i kierowania robotami budowlanymi bez ograniczeń w specjalności instalacyjnej Upr. nr WKP/0273/PWOS/06
	(tytuł, imię i nazwisko)	*(podpis)*

Umowa – zlecenie: TTI/P/03/2024	*Kalisz, Wrzesień 2024 r.*

SKŁAD OPRACOWANIA

Strona tytułowa		1
Skład opracowania		2
Oświadczenia projektanta zgodne z art.34 ustawy Prawo budowlane		3
Projekt architektoniczno-budowlany - część opisowa		4
1.	Rodzaj i kategoria obiektu budowlanego	5
2.	Zamierzony sposób użytkowania	5
3.	Układ przestrzenny oraz forma architektoniczna obiektu budowlanego	5
4.	Charakterystyczne parametry obiektu budowlanego	6
5.	Opinia geotechniczna – warunki gruntowo-wodne	6
6.	Parametry techniczne obiektu budowlanego charakteryzujące wpływ obiektu budowlanego na środowisko	6
7.	Dane dotyczące warunków ochrony przeciwpożarowej	7
	Zestawienia tabelaryczne	8
	1. Zestawienie długości sieci wodociągowej	9
	2. Zestawienie długości rurociągów kanalizacji sanitarnej	10
	3. Zestawienie długości odgałęzień kanalizacji sanitarnej	11
Projekt architektoniczno-budowlany - część graficzna		12
	1. Profil podłużny kanalizacji sanitarnej Rys.1	13
	2. Profil podłużny wodociągu Rys.2	14
	3. Profil podłużny wyprowadzeń kanalizacyjnych Rys. 3	15

OŚWIADCZENIE

Zgodnie z art. 34 ust.3d pkt. 3) ustawy z dnia 7 lipca 1994r. – Prawo budowlane (Dz. U. 2024 r. poz. 1222) oświadczam, że projekt architektoniczno-budowlany:

„Budowa sieci wodociągowej oraz kanalizacji sanitarnej w ulicy Poligonowej, Husarskiej i Wiktorii Wiedeńskiej w Ostrowie Wielkopolskim"

został sporządzony zgodnie z obowiązującymi przepisami oraz zasadami wiedzy technicznej.

Inwestor:
WODKAN Przedsiębiorstwo Wodociągów i Kanalizacji S.A.
ul. Partyzancka 27
63-400 Ostrów Wielkopolski

Projektant:
inż. Jarosław Grzelak
Uprawnienia budowlane do projektowania i kierowania robotami bez ograniczeń w specjalności instalacje i sieci sanitarne
upr. nr 7131-7132/37/PW/2002
inż. Jarosław Grzelak
upr. nr 7131-7132/37/PW/2002
w specjalności instalacyjnej w zakresie sieci, instalacji i urządzeń cieplnych, wentylacyjnych, gazowych, wodociągowych i kanalizacyjnych

Sprawdzający:
mgr inż. Monika Żurawska
Uprawnienia do projektowania i kierowania robotami budowlanymi bez ograniczeń w specjalności instalacyjnej
Upr. nr WKP/0273/PWOS/06
mgr inż. Monika Żurawska
upr. nr WKP/0273/PWOS/06
w specjalności instalacyjnej w zakresie sieci, instalacji i urządzeń cieplnych, wentylacyjnych, gazowych, wodociągowych i kanalizacyjnych

PROJEKT

ARCHITEKTONICZNO - BUDOWLANY

CZĘŚĆ OPISOWA

Opis techniczny

Budowa sieci wodociągowej oraz kanalizacji sanitarnej w ulicy Poligonowej, Husarskiej i Wiktorii Wiedeńskiej w Ostrowie Wielkopolskim

1. Podstawa opracowania

Podstawą opracowania projektu jest umowa nr ***TTI/P/03/2024***, pomiędzy WODKAN Przedsiębiorstwo Wodociągów i Kanalizacji S.A. w Ostrowie Wlkp. a Zakładem Projektowo-Usługowym Inżynierii Środowiska *PRIMEKO* w Kaliszu.

2. Rodzaj i kategoria obiektu budowalnego

Przedmiotem zamierzenia jest budowa sieci wodociągowej oraz kanalizacji sanitarnej w ulicy Poligonowej, Husarskiej i Wiktorii Wiedeńskiej w Ostrowie Wielkopolskim.

Kategoria obiektu budowlanego: XXVI – sieci, jak: (...), wodociągowe, kanalizacyjne (...)

3. Zamierzony sposób użytkowania

a) W ramach zamierzenia polegającego na budowie sieci wodociągowej i sieci kanalizacji sanitarnej projektuje się wykonać:

- budowę sieci wodociągowej z rur PEHD100 PN 10 łączonych metodą zgrzewania, średnicy 125mm, posadowionych na głębokości ok. 1,5m ppt, z uzbrojeniem w zasuwy odcinające oraz hydrantem p.poż.
- projektowany rurociąg wodociągowy będzie łączyć się z istniejącą siecią wodociągową w węźle nr 1 (istniejąca sieć PEHD o średnicy Ø125)
- budowę sieci kanalizacji sanitarnej grawitacyjnej z rur kamionkowych o średnic 200mm uzbrojonego w studnie rewizyjne betonowe średnicy 1000mm. Włączenie projektowanej kanalizacji do istniejącej za pomocą istniejącej studni SB istn.
- budowę odgałęzień kanalizacji sanitarnej do granicy działek prywatnych a rur PVC średnicy 160mm.

b) Układ komunikacyjny w rejonie inwestycji pozostanie bez zmian,

c) Projektowana inwestycja zlokalizowana została w istniejącej drodze gminnej

d) Istniejące sieci uzbrojenia terenu nie wymagają przebudowy.

e) Ukształtowanie terenu pozostanie bez zmian.

4. Układ przestrzenny oraz forma architektoniczna obiektu budowlanego

Projekt obejmuje wykonanie rurociągu wodociągowego z rur PEHD łączonych metodą zgrzewania, średnicy Ø125mm o długości 239 m, posadowionych na głębokości ok. 1,5m ppt, z uzbrojeniem w zasuwy odcinające oraz hydrant p.poż.

Włączenie do istniejącej sieci wodociągowej Ø125 zlokalizowane zostanie w obrębie skrzyżowania ulic Pułkowa i Poligonowa.

Planowane zagospodarowanie terenu obejmuje budowę kanalizacji sanitarnej, mającej na celu przejęcie ścieków socjalno-bytowych z terenu objętego opracowaniem.

W zakresie robót przewidziano wykonanie sieci kanalizacji sanitarnej grawitacyjnej Ø200mm zlokalizowanego w pasie drogi gminnej wraz z odgałęzieniami z rur PVC Ø160mm do granicy działek przyległych.

Przewidziano grawitacyjny system kanalizacji sanitarnej. System kanalizacji grawitacyjnej przewidziano w technologii z rur kamionkowych, uzbrojonych w betonowe średnicy 1000mm.

Miejscem zrzutu ścieków z projektowanej kanalizacji sanitarnej będzie istniejąca studnia kanalizacji sanitarnej o parametrach 137,45/134,03 zlokalizowana na skrzyżowaniu ulic Pułkowej i Wiktorii Wiedeńskiej.

5. Charakterystyczne parametry obiektu budowlanego

Pod względem rozmiarowym zakres projektowanego przedsięwzięcia przedstawia się następująco:

Sieć wodociągowa z uzbrojeniem PEHDf125mm	mb	239
Hydrant p.poż. Hp80	szt	2
Kanalizacja sanitarna KAMf200mm	mb	229
Odgałęzienia kanalizacji sanitarnej PVC Ø160mm	mb/szt.	65,2/13

6. Warunki gruntowo-wodne

Podstawa prawna: Rozporządzenie Ministra Transportu, Budownictwa i Gospodarki Morskiej z dnia 25 kwietnia 2012 r. w sprawie ustalania geotechnicznych warunków posadawiania obiektów budowlanych (Dz. U. 2012 poz. 463).

Dla projektowanego systemu sieci wodociągowej i kanalizacji sanitarnej ustalone warunki gruntowo-wodne wskazują na występowanie na terenie objętym projektem, wierzchniej warstwy gruntów złożonych z mieszaniny piasku i humusu, plejstoceńskich osadach wodnolodowcowych i lodowcowych jako piaski drobne miejscami z pylastymi. W ich obrębie stwierdzono występowanie glin piaszczystych i pisków gliniastych.

Na omawianym obszarze nie stwierdzono występowania wody gruntowej do głębokości rozpoznanej wierceniem tj. 3,0m p.p.t.

Dla przedstawionych warunków gruntowo-wodnych zgodnie z ww. Rozporządzeniem Ministra Transportu, Budownictwa i Gospodarki Morskiej ustalono:

-proste warunki gruntowe § 4 ust 3.1.

-pierwsza kategoria geotechniczna § 7 ust 1c.

Zmienne warunki gruntowe i przeważający przebieg rurociągów w pasach dróg spowodowały o założeniu dla celów kosztorysowych gruntów III kategorii (wg KNR).

7. Parametry techniczne obiektu budowlanego charakteryzujące wpływ obiektu budowlanego na środowisko

a) Ze względu na charakter zamierzenia budowlanego nie występuje zapotrzebowanie na wodę. Ścieki sanitarne wytwarzane przez zabudowę w sąsiedztwie inwestycji przejęte zostaną przez projektowaną kanalizację a następnie odprowadzone do istniejącej sieci kanalizacji sanitarnej zlokalizowanego na skrzyżowaniu ulic Pułkowej i Wiktorii Wiedeńskiej.

b) Emisja zanieczyszczeń gazowych (w tym zapachów) pyłowych i płynnych: zamierzenie budowlane nie będzie powodować emisji

c) Rodzaj i ilość wytwarzanych odpadów: zamierzenie budowlane nie będzie powodować powstawania odpadów

d) W wyniku wybudowania sieci wodociągowej i kanalizacji sanitarnej nie przewiduje się powstania drgań ani promieniowania (w szczególności jonizującego), pola elektromagnetycznego i innych zakłóceń

e) W miejscu zamierzenia budowlanego nie występuje istniejący drzewostan, przewidywane zamierzenie budowlane nie będzie miało wpływu na glebę, wody powierzchniowe i podziemne.

8. **Dane dotyczące warunków ochrony przeciwpożarowej**

Według Rozporządzenia Ministra Spraw Wewnętrznych i Administracji z dnia 17 września 2021 r. w sprawie uzgadniania projektu zagospodarowania działki lub terenu, projektu architektoniczno-budowlanego, projektu technicznego oraz projektu urządzenia przeciwpożarowego pod względem zgodności z wymaganiami ochrony przeciwpożarowej przedmiotowa inwestycja polegająca na budowie sieci wodociągowej wymaga uzgodnienia z rzeczoznawcą do spraw zabezpieczeń przeciwpożarowych i została uzgodniona.

Opracował:
inż. Jarosław Grzelak
Uprawnienia budowlane do projektowania
i kierowania robotami bez ograniczeń
w specjalności instalacje sieci sanitarne
upr. nr 713/32/37/PW/2002
inż. Jarosław Grzelak

ZESTAWIENIA TABELARYCZNE

Zestawienie długości sieci wodociągowej

Nr węzłów	Rurociągi PEHD100 SDR17 ϕ (mm)				Rury osłonowe PEHD ϕ(mm)	Metoda wykonania	Uzbrojenie sieci
	160	110	125	90	225		
1	2	3	4	5	6	7	8
W1-W2			94,20		18,0	rozkop	
W2-W3			4,4				HP80
W3-W4			4,4				
W4-W5			136,0				HP80
Razem			239,0				

inż. Jarosław Grzelak
Uprawnienia budowlane do projektowania i kierowania robotami bez ograniczeń w specjalności instalacyjnej sieci sanitarne
upr. nr 713/32/37/PW/2002

ZESTAWIENIE DŁUGOŚCI
rurociągów kanalizacji sanitarnej

Nazwa kanału	Nr studzienki	Długość rurze kamionka				Spadki	Uwagi
		DN-200 (mb)	DN-250 (mb)	DN-300 (mb)	DN-400 (mb)	(‰)	
1	2	3	4	5	6	7	8
	SBist.-SB1	28,0				4,0	
	SB1-SB2	39,0				4,0	
	SB2-SB3	30,0				4,0	
	SB3-SB4	36,0				4,0	
	SB4-SB5	53,0				4,0	
	SB5-SB6	43,0				4,0	
	Razem:	229					

inż. Jarosław Grzelak
Uprawnienia budowlane do projektowania
i kierowania robotami bez ograniczeń
w specjalności instalacje i sieci sanitarne
upr. nr 713/[illegible]32/37/PW/2002

ZESTAWIENIE DŁUGOŚCI
Odgałęzień kanalizacji sanitarnej

Nr	Długość odgałęzień PVCØ160(mb)	Długość odgałęzień PPØ200(mb)	Spadki (%)	Miejsce włączenia	R.ochr. (mb)	Uwagi
1	2	3	4	5	6	7
SP1	4,20		1,5	SB1		
SP2	4,50		1,5	SB2		
SP3	6,50		1,5	T200/160		
SP4	6,50		1,5	SB4		
SP5	3,50		1,5	SB4		
SP6	6,50		1,5	T200/160		
SP7	3,50		1,5	T200/160		
SP8	6,50		1,5	SB5		
SP9	3,50		1,5	SB5		
SP10	6,50		1,5	T200/160		
SP11	3,50		1,5	T200/160		
SP12	6,50		1,5	SB6		
SP13	3,50		1,5	SB6		
Razem	**65,2**					

inż. Jarosław Gizelak
Uprawnienia budowlane do projektowania i kierowania robotami bez ograniczeń w specjalności instalacji i sieci sanitarne
upr. nr 7[illegible]1-7[illegible]32/37/PW/2002

CZĘŚĆ GRAFICZNA

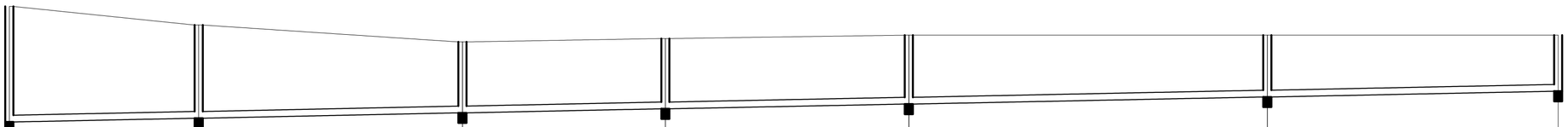

Poziom porównawczy 130,00 m n.p.m.

	S istn.	SB1	SB2	SB3	SB4	SB5	SB6
Rzędna terenu	137,45	136,90	136,40	136,50	136,60	136,60	136,60
Rzędna dna kanału	134,03	134,14	134,30	134,42	134,56	134,77	134,94
Zagłębienie dna kanału [m]	3,42	2,76	2,10	2,08	2,04	1,83	1,66
Odległości [m]	28,00	39,00	30,00	36,00	53,00	43,00	
Średnice, materiał	KAMØ200						
Spadek							4,0 ‰
Długość trasy [m]	0,00	28,00	67,00	97,00	133,00	186,00	229,00

WODKAN Przedsiębiorstwo Wodociągów i Kanlizacji S.A.
ul. Partyzancka 27
63-400 Ostrów Wielkopolski

Jednostka projektowa	Zakład Projektowo-Usługowy Inżynierii Środowiska "PRIMEKO" 62-800 Kalisz, ul.Łódzka 210 tel/fax 62 767 02 63 www.primeko.com.pl e-mail: primeko@o2.pl	Stadium	PAB
		Skala	1:100/500
		Data oprac.	09.2024
Nazwa obiektu	Budowa sieci wodociągowej oraz kanalicaji sanitarnej w ul. Poligonowej, Husarskiej, i Wiktorii Wiedeńskiej w Ostrowie Wielkopolskim		
Adres obiektu	ul. Poligonowa, Husarskia, i Wiktorii Wiedeńskiej w Ostrowie Wielkopolskim		
Nazwa rysunku	PROFIL SIECI KANALIZACYJNEJ		
Projektant spec. sanitarna	inż. Jarosław Grzelak upr. nr 7131-7132/37/PW/2002		Rys nr. 1
Opracował	inż. Renata Gierosz		
Sprawdzający spec. sanitarna	mgr inż. Monika Żurawska upr. nr WKP/0273/PWOS/06		

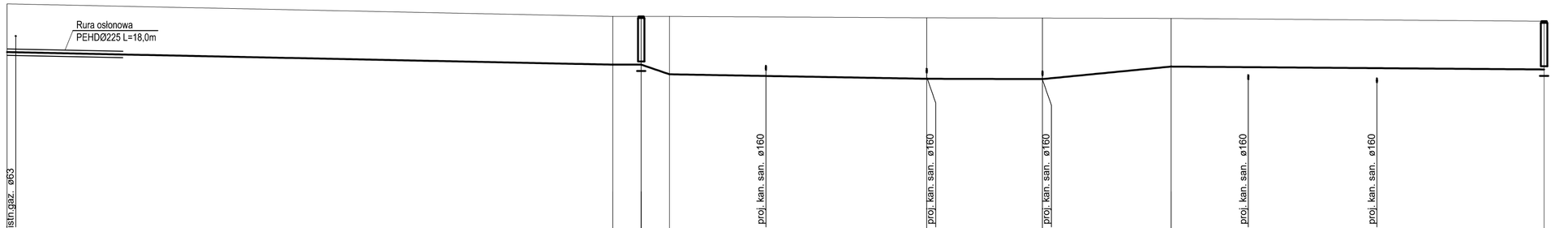

Poziom porównawczy 130,00 m n.p.m.

	W1		W2	W3	W4		W5
Rzędna terenu	137,04		136,65	136,65	136,65		136,50
Rzędna osi rurociągu [m]	135,54		135,15	135,15	134,85		135,00
Zagłębienie osi rurociągu	1,50		1,50	1,50	1,80		1,50
Odległości [m]		94,20		4,40	4,40	40,00	18,00	20,00	58,00
Średnice, materiał		PEHDØ125		PEHD Ø125	PEHD Ø125	PEHDØ125	PEHDØ125	PEHDØ125	PEHDØ125
Spadek		4,0 ‰		0,0‰	68,0 ‰	3,5 ‰	0,5 ‰	19,5 ‰	1,6 ‰
Długość trasy [m]	0,00		94,20	98,60	103,00	143,00	161,00	181,00	239,00

WODKAN Przedsiębiorstwo Wodociągów i Kanlizacji S.A.
ul. Partyzancka 27
63-400 Ostrów Wielkopolski

Jednostka projektowa	Zakład Projektowo-Usługowy Inżynierii Środowiska "PRIMEKO" 62-800 Kalisz, ul.Łódzka 210 tel/fax 62 767 02 63 www.primeko.com.pl e-mail: primeko@o2.pl	Stadium	PAB
		Skala	1:100/500
		Data oprac.	09.2024
Nazwa obiektu	Budowa sieci wodociągowej oraz kanalicaji sanitarnej w ul. Poligonowej, Husarskiej, i Wiktorii Wiedeńskiej w Ostrowie Wielkopolskim		
Adres obiektu	ul. Poligonowa, Husarskia, i Wiktorii Wiedeńskiej w Ostrowie Wielkopolskim		
Nazwa rysunku	PROFIL SIECI WODOCIĄGOWEJ		
Projektant spec. sanitarna	inż. Jarosław Grzelak upr. nr 7131-7132/37/PW/2002		Rys nr.
Opracował	inż. Renata Gierosz		2
Sprawdzający spec. sanitarna	mgr inż. Monika Żurawska upr. nr WKP/0273/PWOS/06		



WODKAN Przedsiębiorstwo Wodociągów i Kanalizacji S.A.
ul. Partyzancka 27
63-400 Ostrów Wielkopolski

Jednostka projektowa: Zakład Projektowo-Usługowy Inżynierii Środowiska "PRIMEKO"
62-800 Kalisz, ul.Łódzka 210
tel/fax 62 757 02 63
www.primeko.com.pl e-mail: primeko@o2.pl

Projektował: PAB
Skala: 1:100
Data opracowania: 09.2024

Nazwa obiektu: Budowa sieci wodociągowej oraz kanalizacji sanitarnej w ul. Polignowej, Husarskiej, i Wiktora Wiadelińskiej w Ostrowie Wielkopolskim

Adres obiektu: ul. Polignowa, Husarska, i Wiktora Wiadelińskej w Ostrowie Wielkopolskim

Nazwa rysunku: PROFILE PRZYŁĄCZY KANALIZACJI SANITARNEJ

Projektował zak. sanitarna: mgr inż. Jarosław Grzelak upr. nr POI-0141/Pz/2002

Sprawdził: mgr inż. Renata Gierosz

Sprawdzający zak. sanitarna: mgr inż. Monika Żurawska upr. nr WPO/0119/POOS

Rys. nr. 3

Zakład Projektowo-Usługowy Inżynierii Środowiska

PRIMEKO

62-800 Kalisz; ul. Łódzka 210

tel/fax 62 767 02 63

e-mail: primeko@o2.pl, www.primeko.com.pl

NIP 618-106-29-00 REGON 250604827

ZAŁĄCZNIKI DO PROJEKTU BUDOWLANEGO

Nazwa zamierzenia budowlanego	***Budowa sieci wodociągowej oraz kanalizacji sanitarnej w ulicy Poligonowej, Husarskiej i Wiktorii Wiedeńskiej w Ostrowie Wielkopolskim***
Adres	***ul. Poligonowa, Husarska i Wiktorii Wiedeńskiej w Ostrowie Wielkopolskim***
Kategoria obiektu	***XXVI***
Identyfikatory działek ewidencyjnych	***Jednostka Ewidencyjna 301701_1 Miasto Ostrów Wielkopolski*** ***Obręb 0206 Ostrów Wielkopolski*** ***Działki 1/10***
Inwestor	***WODKAN Przedsiębiorstwo Wodociągów i Kanalizacji S.A.*** ***ul. Partyzancka 27*** ***63-400 Ostrów Wielkopolski***

Projektant	*inż. Jarosław Grzelak* *upr. nr 7131-7132/37/PW/2002* *w specjalności instalacyjnej w zakresie sieci, instalacji i urządzeń cieplnych, wentylacyjnych, gazowych, wodociągowych i kanalizacyjnych*	
Opracował	*inż. Renata Gierosz*	
Sprawdzający	*mgr inż. Monika Żurawska* *upr. nr WKP/0273/PWOS/06* *w specjalności instalacyjnej w zakresie sieci, instalacji i urządzeń cieplnych, wentylacyjnych, gazowych, wodociągowych i kanalizacyjnych*	
	(tytuł, imię i nazwisko)	*(podpis)*

Umowa – zlecenie: TTI/P/03/2024	*Kalisz, Wrzesień 2024 r.*

SKŁAD OPRACOWANIA

Strona tytułowa		1
Skład opracowania – spis załączników		2
Informacje BiOZ		3-5
Opinie, uzgodnienia, pozwolenia i inne dokumenty		6
1.	Warunki techniczne	7-10
2.	Zaświadczenie nr WPP.6727.2.206.2024	11-12
3.	Decyzja o wydanie zezwolenia na umieszczenie sieci wodociągowej i kanalizacyjnej w pasie drogowym	13-15
4.	Opinia sanitarna Państwowego Powiatowego Inspektora Sanitarnego	16-19
5.	Uzgodnienie z WUOZ	20-21
6.	Uzgodnienie rzeczoznawcy do spraw zabezpieczeń przeciwpożarowych	22
7.	Protokół z narady koordynacyjnej	23-26

Informacja BIOZ

Obiekt: *„**Budowa sieci wodociągowej oraz kanalizacji sanitarnej w ulicy Poligonowej, Husarskiej oraz Wiktorii Wiedeńskiej w Ostrowie Wielkopolskim**”*

Inwestor: ***WODKAN Przedsiębiorstwo Wodociągów i Kanalizacji S.A.***
ul. Partyzancka 27
63-400 Ostrów Wielkopolski

Opracował: *inż. Jarosław Grzelak*
ul. Łódzka 210, 62-800 Kalisz

Informacja BIOZ

„Budowa sieci wodociągowej oraz kanalizacji sanitarnej w ulicy Poligonowej, Husarskiej oraz Wiktorii Wiedeńskiej w Ostrowie Wielkopolskim"

1. Podstawa prawna

Podstawę prawną opracowania niniejszego planu są wymagania w zakresie ochrony zdrowia i bezpieczeństwa pracy określone w następujących przepisach:

- Rozporządzenie Ministra Pracy i Polityki Społecznej z dnia 26.09.1997r. w sprawie ogólnych przepisów bezpieczeństwa i higieny pracy (Dz. U. nr 169 poz.1650 z 2003r.)
- Rozporządzenie Ministra Pracy i polityki Społecznej z dnia 14.03.2000r. w sprawie bezpieczeństwa i higieny pracy przy ręcznych robotach transportowych (Dz. U. nr 26 poz. 313 z 2000r. z późniejszymi zmianami)
- Rozporządzenie Ministra Infrastruktury z dnia 06.02.2003r. w sprawie przepisów bezpieczeństwa i higieny pracy podczas wykonywania robót budowlanych Dz. U. nr 47 poz. 401 z 2003r.)
- Rozporządzenie Ministra Gospodarki z dnia 20.09.2001r. w sprawie bezpieczeństwa i higieny pracy podczas eksploatacji maszyn i urządzeń technicznych do robót ziemnych, budowlanych i drogowych (Dz. U. nr 118 poz. 118 z 2001r.)

2. Ogólne założenia organizacji robót

Po zatwierdzeniu projektu budowlanego i przekazaniu go do realizacji, Inwestor dokona przekazania terenu budowy wykonawcy robót.

Termin rozpoczęcia prac - określony protokółem przekazanie terenu budowy.

Termin zakończenia prac - data pozytywnego odbioru końcowego.

Roboty budowlane przewiduje się wykonywać w systemie jednozmianowym.

3. Zakres robót oraz kolejność realizacji

Zakres robót obejmuje:

- wykopy liniowe pod rurociągi o głębokości do 3,4 ppt.
- montaż rurociągów wodociągowych z rur PEHD wraz z armaturą
- montaż kanałów kanalizacji sanitarnej z rur kamionkowych wraz ze studniami rewizyjnymi betonowymi średnicy 1000mm.
- zasypkę i zagęszczenie wykopów.

4. Wykaz istniejących obiektów budowlanych

Sieć gazowa, sieć wodociągowa, sieć energetyczna, drogi o nawierzchni asfaltowej.

5. Wskazania elementów zagospodarowania terenu, które mogą stwarzać zagrożenia bezpieczeństwa i zdrowia ludzi

- nie występują.

6. Wskazania przewidywanych zagrożeń występujących podczas realizacji robót

W czasie prowadzenia robót budowlanych należy uwzględnić:
- zagrożenia wynikające z pracy w wykopach ze szczególnym uwzględnieniem zabezpieczeń przed przysypaniem ziemią,
- zagrożenia wynikające z pracy maszyn i środków transportu,
- zagrożenia wynikające z pracy przy bezpośrednim ruchu pojazdów na drodze.

7. Wskazania sposobu prowadzenia instruktażu pracowników przed przystąpieniem do realizacji robót

Przed przystąpieniem do prac budowlanych pracownicy wykonawcy robót powinni zostać przeszkoleni w zakresie bhp przez uprawnione do tego celu służby, oraz przez kierownika budowy w zakresie szkolenia stanowiskowego, poszczególnych pracowników biorących udział w realizacji zadania.

Szczególną uwagę należy zwrócić na zaświadczenia lekarskie dopuszczające pracowników do prac budowlanych, wyposażenia pracowników w odpowiednie środki ochrony indywidualnej, oraz metody pracy robotników ze zwróceniem uwagi na przestrzeganie wymogów dotyczących ochrony zdrowia i życia ludzkiego.

Przeprowadzenie instruktaży odnotowane powinno być w książce bhp znajdującej się na budowie z potwierdzeniem szkolenia pracowników ich własnoręcznym podpisem.

8. Wskazanie środków technicznych i organizacyjnych zapobiegających niebezpieczeństwom wynikającym z wykonywania robót

- oznakować roboty zgodnie z projektem zabezpieczenia robót i projektem organizacji ruchu na czas budowy.

Opracował:

inż. Jarosław Grzelak

OPINIE, UZGODNIENIA, POZWOLENIA I INNE DOKUMENTY

WODKAN
Przedsiębiorstwo Wodociągów i Kanalizacji S.A.
ul. Partyzancka 27, 63-400 Ostrów Wielkopolski
tel. (062) 738 77 29 - 738 77 31, fax 735 38 90
WZIUM ROZWOJU TECHNICZNEGO I INWESTYCJI

Ostrów Wielkopolski dn. 18.04.2024 r.

Warunki techniczne

do projektowania w **ul. Poligonowej i Husarskiej** sieci wodociągowej oraz w ul. **Wiktorii Wiedeńskiej i Husarskiej** kanału sanitarnego z przyłączami na terenie nieruchomości przyległych do projektowanego kanału, w/m Ostrów Wielkopolski.

1. Zakres opracowania według umowy nr TTI/P/03/2024 z dnia 10.04.2024 r.
2. Projektowany kanał sanitarny w ww. ulicach włączyć do istniejącego kanału sanitarnego zakończonego w ul. Wiktorii Wiedeńskiej, miejsce włączenia - końcowa studnia rewizyjna zlokalizowana na dz. nr 1/10 obr. 0206, o rzędnych 137,45/134,03.
3. Kanał sanitarny zaprojektować z rur kamionkowych, DN 200 mm.
4. Uzbrojenie kanału sanitarnego:
   - studnie rewizyjne betonowe prefabrykowane na uszczelki gumowe DN 1000 mm z kinetą betonową pokrytą powłoką POXITAR F, z włazami żeliwnymi kl. D 400 (co drugi właz z wentylacją) z wkładką gumową z zabezpieczeniami przed obrotem, z umocnieniem włazu pierścieniem żelbetowym.
   - na wejściach i wyjściach ze studni należy zastosować króćce dostudzienne – GZ, GA,
   - odległości pomiędzy studniami projektować z uwzględnieniem długości rur, trójników oraz króćcy dostudziennych.
5. Przejścia kanałów przez ulice, należy projektować pod kątem prostym lub zbliżonym do prostego. Zaleca się projektowanie skrzyżowań przewodów kanalizacyjnych z innym uzbrojeniem terenu również pod kątem zbliżonym do prostego.
6. Wszystkie zastosowane materiały używane do budowy muszą posiadać znak bezpieczeństwa oraz certyfikat zgodności wyrobu lub deklarację zgodności wystawioną przez producenta, aprobaty techniczne i świadectwa dopuszczania do stosowania na rynku polskim.
7. Kanał sanitarny należy zaprojektować wraz z przyłączami do przyległych posesji.
8. Przyłącza kanalizacji sanitarnej należy zaprojektować z rur PVC DN 160 mm klasy S.
   Na przyłączach kanalizacji sanitarnej na terenie objętym projektem, zaprojektować studnię rewizyjną o średnicy min. 315 mm lub betonową o średnicy 1000 mm, w odległości max. do 1,0 m od granicy nieruchomości.
   Nie należy łączyć różnych materiałów na jednym przyłączu.
   Trasę projektowanego przyłącza do nieruchomości należy uzgodnić z właścicielem/ właścicielami nieruchomości oraz uzyskać pisemną zgodę w formie wypełnionego i podpisanego oświadczenia (mapka sytuacyjna z trasą proj. przyłącza– kserokopia na odwrocie oświadczenia).
   Uzbrojenie z tworzyw sztucznych powinno charakteryzować się niezbędnymi właściwościami wytrzymałościowymi, odpornościowymi na ścieranie, temperaturę, itp. Należy stosować rury łączone na kielichy z uszczelkami.
9. Wszystkie materiały używane do budowy, muszą posiadać znak bezpieczeństwa oraz certyfikat zgodności wyrobu lub deklarację zgodności wystawioną przez producenta, aprobaty techniczne i świadectwa dopuszczania do stosowania na rynku polskim.
10. Budowany rurociąg wodociągowy należy połączyć z istniejącym rurociągiem wodociągowym z rur PE 125 mm zabudowanym w ul. Poligonowej.
    Na końcu rurociągu zaprojektować hydrant podziemny.
11. Rurociąg wodociągowy zaprojektować z rur PEHD PE 100 PN 10 o średnicy Dz 125 mm.
    Rurociąg oznakować taśmą ostrzegawczo - lokalizacyjną. Na rurociągu zaprojektować ułożenie drutu miedzianego trwale połączonego z wyprowadzeniami uzbrojenia sieci (zasuwa, hydrant). Należy przewidzieć sposób sprawdzenia prawidłowości funkcji lokalizacyjnej taśmy na całej długości rurociągu. Do budowy rurociągu wodociągowego należy zastosować materiały z aktualnymi atestami higienicznymi jednostki uprawnionej do wydawania takich atestów (zgodnie z rozporz. Ministra Zdrowia z dnia 7.12.2017r. w sprawie jakości wody przeznaczonej do spożycia przez ludzi – Dz.U.2017 r. poz. 2294). Rury polietylenowe powinny być łączone za pomocą połączeń zgrzewanych spełniających wymagania zawarte w Polskich Normach.
12. W rejonie planowanej inwestycji ciśnienie w sieci wodociągowej wynosi ca. 4,3 bar.

13. Odległości pomiędzy projektowanymi hydrantami podziemnymi dostosować zgodnie z obowiązującymi normami. Na odgałęzieniach do hydrantów zabudować zasuwy kołnierzowe odcinające.
14. Rozwiązanie węzłów montażowych uzgodnić na roboczo z WODKAN S.A.
15. Ewentualne przejścia poprzeczne rurociągu pod ciągami pieszo – jezdnymi lub jezdniami projektować w rurze osłonowej, wyprowadzonej poza pasy jezdni oraz ciągów pieszo - jezdnych. Przy projektowaniu przewodów w rurach osłonowych należy stosować następujące zasady:
    - Średnica wewnętrzna rury osłonowej winna zapewnić swobodny montaż i demontaż rurociągu przewodowego przy zastosowaniu odpowiednich płóz dystansowych dobranych zgodnie z instrukcją producenta
    - Rury ochronne należy projektować:
      - z rur stalowych zaizolowanych antykorozyjnie, o największej produkowanej grubości ścianki dla danej średnicy,
      - z rur PEHD.
    - Końcówki rury osłonowej powinny być zabezpieczone (uszczelnione) manszetami.
16. Na przewodach wodociągowych należy zaprojektować zasuwy równoprzelotowe, kołnierzowe z miękkim uszczelnieniem klina wykonane z żeliwa sferoidalnego min. GGG 40 DIN 1563 na ciśnienie min. PN 10 (1,0 MPa) malowanego farbą epoksydową (grubość powłoki ochronnej min. 250 µm) DIN 30677 wg wymogów GSK –RAL potwierdzone certyfikatem, długość zabudowy krótka F4, minimum 4 oringowe uszczelnienie, śruby pokrywy wykonane ze stali nierdzewnej schowane w gniazdach i zabezpieczone masą plastyczną przed korozją, klin z żeliwa sferoidalnego nawulkanizowany zewnętrznie i wewnętrznie z zastosowaniem sztywnej obudowy. Wrzeciono zasuw powinno być zaprojektowane ze stali nierdzewnej, klin z żeliwa sferoidalnego (z tego samego co korpus) całkowicie pokryty powłoką z gumy EPDM. W uzasadnionych przypadkach dopuszcza się możliwość zastosowania innych typów połączeń zasuw po uzgodnieniu z WODKAN S.A.
17. Obudowy zasuw i hydrantów należy wokół umocnić betonem lub brukowcem o powierzchni 0,6m x 0,6m x 0,15m w przypadku zabudowy ww. armatury w gruncie.
    Skrzynki zasuwowe oraz hydrantowe winny być posadowione na podstawie stabilizacyjnej (płycie nośnej).
18. Dla projektowanej sieci wodociągowej należy uzyskać uzgodnienie rzeczoznawcy p.poż.
19. Dla projektowanej sieci wodociągowej należy uzyskać opinię sanitarną Państwowego Powiatowego Inspektora Sanitarnego.
20. Kosztorys inwestorski i przedmiary robót opracować oddzielnie dla sieci wodociągowej, oddzielnie dla kanału sanitarnego oraz oddzielnie dla wyprowadzeń na odcinku od kanału sanitarnego do granicy nieruchomości.
21. Kompletny projekt sieci wodociągowej i kanalizacji sanitarnej wraz z przyłączami, łącznie z rozwiązaniem ewentualnych kolizji z istniejącym uzbrojeniem przed uzyskaniem uzgodnienia projektowanej sieci przez Starostę Ostrowskiego Wydział Geodezji, uzgodnić z WODKAN S.A.

KIEROWNIK
Wydziału Rozwoju Technicznego i Inwestycji
Anna Wojciechowska

Dyrektor ds. Technicznych
PROKURENT
Zdzisław Marek

Szkic polowy

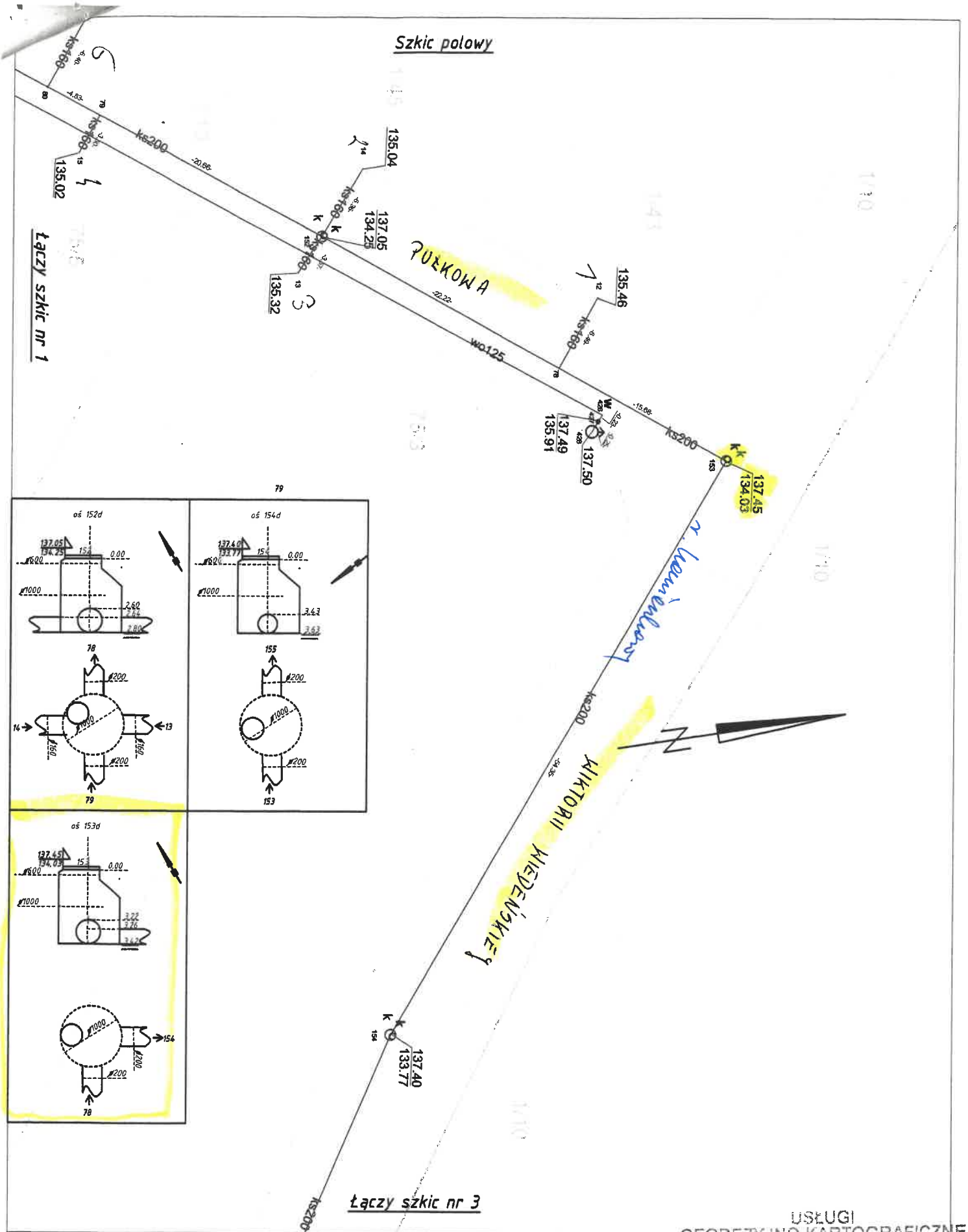

KERG: GGO.6640.4802.2020 ul. Poligonowa		Inwentaryzacja sieci wodociągowej i kanalizacji sanitarnej z przyłączami		USŁUGI GEODEZYJNO-KARTOGRAFICZNE Grzegorz Glapa Nowa Krępa 9/1 Biuro: ul. Zęboowska 55, 63-400 Ostrów Wlkp. tel. 603 668 918 NIP 622-104-02-09 REGON 250094952 (pieczątka wykonawcy)
169/2020	Data	Imię i nazwisko	Woj. wielkopolskie	
Pomierzył	20-01-2021	Janeta Grygowska	Powiat ostrowski	
Opracował	20-01-2021	GEODETA UPRAWNIONY mgr inż. Grzegorz Glapa	Gmina/miasto: Ostrów Wielkopolski	Szkic polowy nr: 2
Sprawdził	20-01-2021	Upr. zaw. nr 17939 tel. 603 668 918	Obręb: 0206	Sekcja nr: 6.160.19.09.2.2, 6.160.19.09.2.3, 6.160.19.09.2.4

mOstrów Wielkopolski - System Informacji Przestrzennej
skala 1 : 1000

Załącz SW 1 tis.
ul. Telisponowy, Kłos osh
w Wiedeńskiej

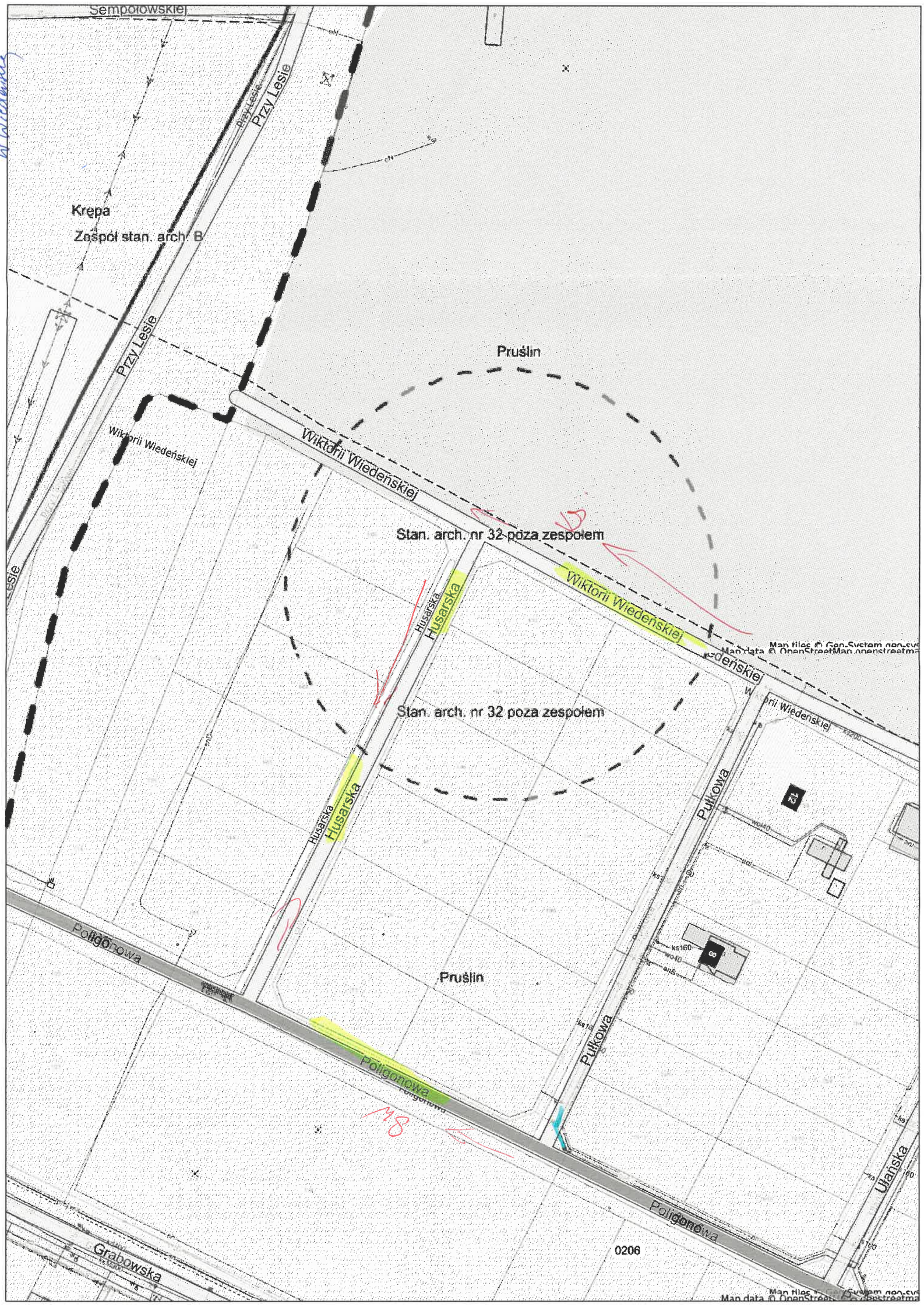

Sawa Dorzecz
ks
ul. W. Wiedeńskiej

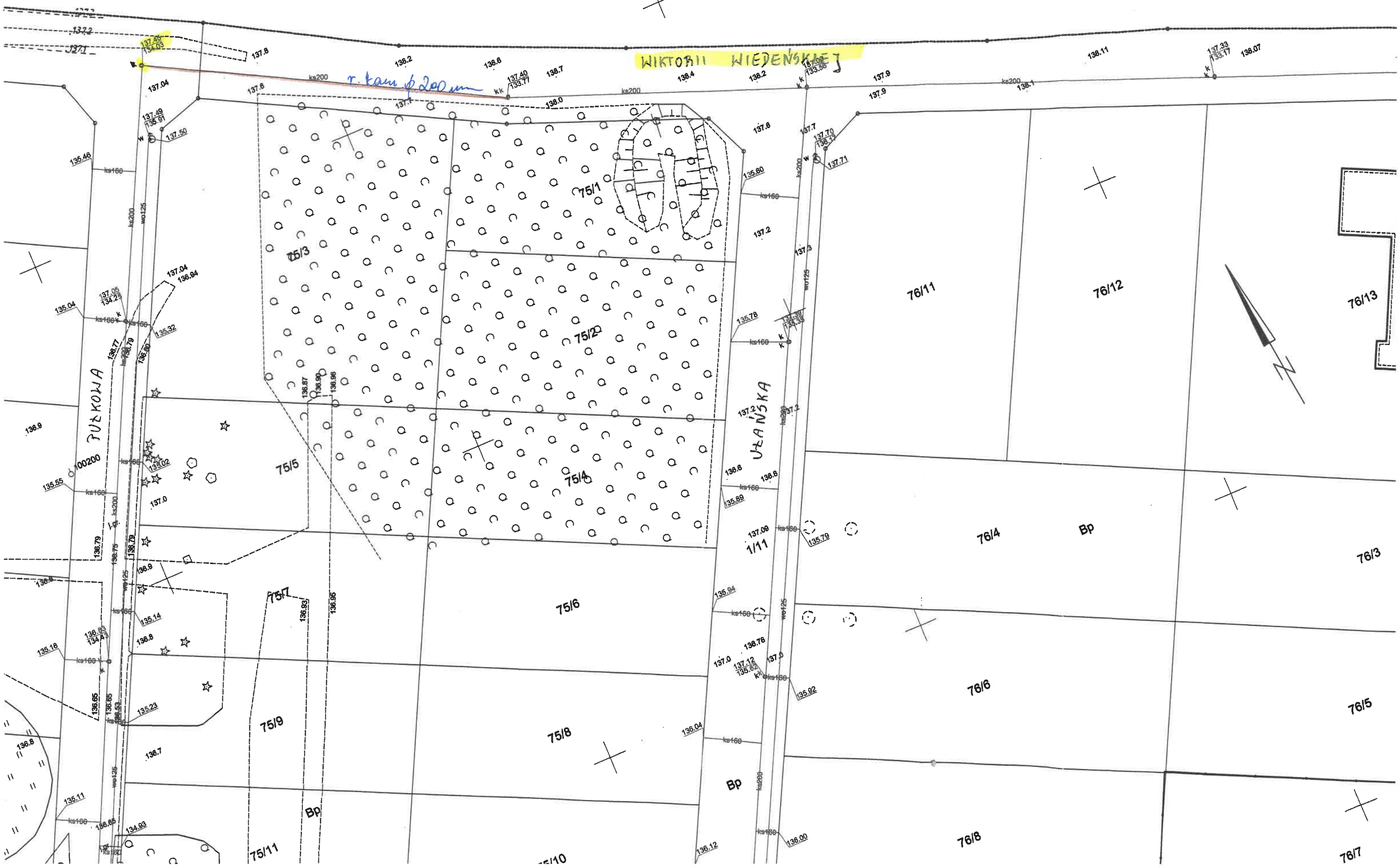

Inwentaryzacja
SW
ul. Poligonowa

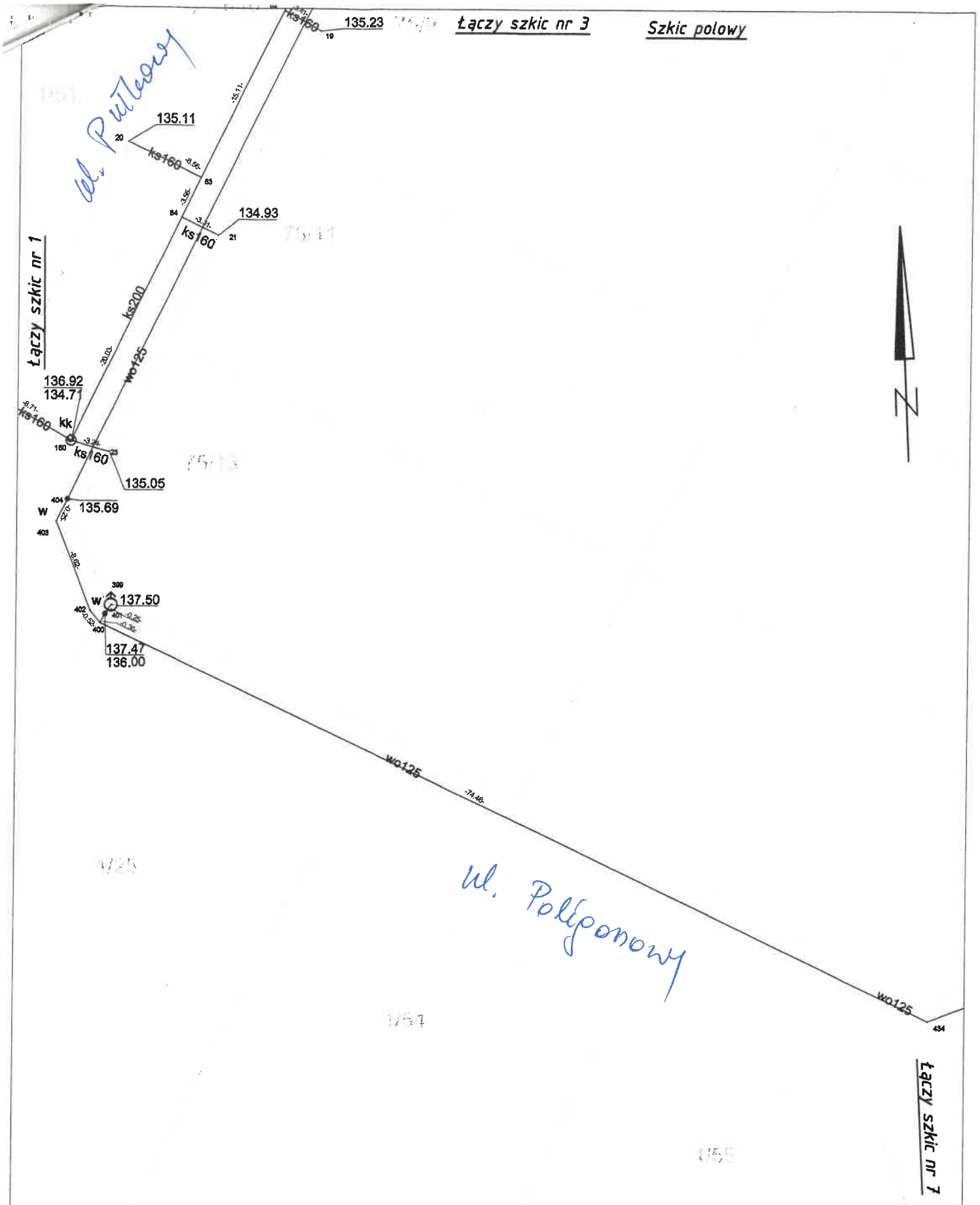

KERG: GGO.6640.4802.2020 ul. Poligonowa			Inwentaryzacja sieci wodociągowej i kanalizacji sanitarnej z przyłączami	USŁUGI GEODEZYJNO-KARTOGRAFICZNE Grzegorz Glapa Nowa Krępa 5/1 Biuro: ul. Zębcowska 55, 62-400 Ostrów Wlkp. tel. 503 563 915 NIP 622-104-32-58 REGON 250694952 (pieczątka wykonawcy)
169/2020	Data	Imię i nazwisko	Woj. wielkopolskie	
Pomierzył	20-01-2021	Żaneta Grygowska	Powiat ostrowski	
Opracował	20-01-2021		Gmina/miasto: Ostrów Wielkopolski	Szkic polowy nr: 6
Sprawdził	20-01-2021	GEODETA UPRAWNIONY mgr inż. Grzegorz Glapa Upr. zaw. nr 17939 tel. 603 660 915	Obręb: 0206	Sekcja nr: 6.160.19.09.2.2, 6.160.19.09.2.3, 6.160.19.09.2.4

Ostrów Wielkopolski dnia 15.05.2024

OSTRÓW WIELKOPOLSKI

PREZYDENT MIASTA

Urząd Miejski
al. Powstańców Wielkopolskich 18
63-400 Ostrów Wielkopolski
tel.: 62 582 24 00
www.umostrow.pl

BL

WODKAN S.A.
63-400 Ostrów Wielkopolski
17. 05. 2024
Nr ...

WODKAN Przedsiębiorstwo Wodociągów i Kanalizacji S.A.
ul. Partyzancka 27
63-400 Ostrów Wielkopolski

WPP.6727.2.204.2024

ZAŚWIADCZENIE

Na podstawie art. 217 KPA (Dz. U. z 2024 r. poz. 572) zaświadczam, że zgodnie z miejscowym planem zagospodarowania przestrzennego miasta Ostrowa Wielkopolskiego w rejonie ulicy Grabowskiej - Nowa Krępa zatw. Uchwałą nr XLII/546/2009 z dnia 26.11.2009 r. Rady Miejskiej w Ostrowie Wielkopolskim (ogł. w Dz. Urz. Woj. Wielkopolskiego nr 28 z dnia 17.02.2010 r. poz..762)

- teren działki nr 1/10 - obręb 0206 położonej w Ostrowie Wielkopolskim w rejonie ul. Poligonowej, Husarskiej i Wiktorii Wiedeńskiej pełni w części funkcję terenu drogi publicznej dojazdowej - symbol KDD.2, w części funkcję terenu drogi publicznej dojazdowej - symbol KDD.3, w części funkcję terenu drogi publicznej dojazdowej - symbol KDD.4, w części funkcję terenu drogi publicznej lokalnej - symbol KDL.3

- teren działek nr 1/65, 1/64, 1/63, 1/62, 1/61, 1/60 - obręb 0206 położonych w Ostrowie Wielkopolskim przy ul. Husarskiej pełni funkcję terenu zabudowy mieszkaniowej jednorodzinnej - symbol MN.1

- teren działek nr 1/52,, 1/42, 1/44, 1/46, 1/48, 1/50 - obręb 0206 położonych w Ostrowie Wielkopolskim przy ul. Husarskiej pełni funkcję terenu zabudowy mieszkaniowej jednorodzinnej - symbol MN.2

Zaświadczenie wydaje się na wniosek zainteresowanego.

Z up. PREZYDENTA MIASTA
mgr inż. Marcin Szczepaniak
Podinspektor Wydziału Polityki Przestrzennej

Pobrano opłatę skarbową w wysokości 17 zł na konto Urzędu Miejskiego w Ostrowie Wielkopolskim w dniu 14.05.2024 r.

Otrzymują:
1. adresat
2. a/a

MIEJSKI ZARZĄD DRÓG
ul. Zamenhofa 2B
63-400 Ostrów Wielkopolski
tel. 62 735 25 76, fax 62 735 26 64
NIP 622-24-82-391 R-n 251582677

MZD.6301.320.2024.U3 Ostrów Wielkopolski 30.08.2024r.
Ldz. 4612/2024

DECYZJA nr 320/UD/2024

Na podstawie art. 39 ust. 3 i art. 21 ust. 1a ustawy z 21 marca 1985r. o drogach publicznych (tekst jednolity - Dz. U. z 2024r poz. 320) oraz art. 104 i 107 ustawy z 14 czerwca 1960r. Kodeks Postępowania Administracyjnego (tekst jednolity, Dz. U. z 2024r., poz. 572), z upoważnienia Prezydenta Miasta Ostrowa Wielkopolskiego, po rozpatrzeniu wniosku złożonego **27.08.2024r**. przez:

WODKAN
Przedsiębiorstwo Wodociągów i Kanalizacji SA
ul. Partyzancka 27
63-400 Ostrów Wielkopolski

o wydanie zezwolenia na umieszczenie urządzenia: **sieci wodociągowej i kanalizacji sanitarnej** w pasie drogowym **ul. Poligonowej, Husarskiej, Wiedeńskiej (działka nr 1/10 obręb 0206)** w Ostrowie Wielkopolskim

zezwala się

na umieszczenie urządzenia: **sieci wodociągowej i kanalizacji sanitarnej** w pasie drogowym **ul. Poligonowej, Husarskiej, Wiedeńskiej (działka nr 1/10 obręb 0206)** w Ostrowie Wielkopolskim zgodnie z przedstawioną dokumentacją oraz przy zachowaniu następujących warunków:

1. Wykop zasypać piaskiem zagęszczając warstwami do wymaganego wskaźnika zagęszczenia.
2. Odtworzenie istniejącej nawierzchni.
3. Roboty w pobliżu drzew prowadzić bez naruszania systemu korzeniowego.
4. Projektować w sposób umożliwiający późniejszą realizację/przebudowę nawierzchni bez konieczności przebudowywania infrastruktury,
5. W przypadku stwierdzenia kolizji urządzeń z budową lub przebudową drogi lub chodnika, urządzenia zostaną przebudowane staraniem i na koszt właściciela w terminie 3 tygodni od wezwania przez zarządcę drogi.
6. W przypadku nie umieszczenia w pasie drogowym urządzenia objętego niniejszą decyzją, przedmiotowa decyzja traci ważność w terminie 24 miesięcy od daty uprawomocnienia.

UZASADNIENIE

Stosownie do art. 107 § 4 Kodeksu Postępowania Administracyjnego (tekst jednolity, Dz. U. z 2024r., poz.572), odstępuje się od sporządzenia uzasadnienia decyzji gdyż uwzględnia ona w całości żądania strony.

Urządzenie umieszczane w pasie drogowym winno być staraniem Inwestora zinwentaryzowane geodezyjnie.

POUCZENIE

Inwestor przed rozpoczęciem robót budowlanych jest zobowiązany do:

1. uzyskania pozwolenia na budowę lub zgłoszenia budowy albo wykonania robót budowlanych,
2. uzgodnienia z zarządcą drogi, przed uzyskaniem pozwolenia na budowę, projektu budowlanego obiektu lub urządzenia,
3. uzyskania zezwolenia zarządcy drogi na zajęcie pasa drogowego, dotyczącego prowadzenia robót w pasie drogowym lub na umieszczenie w nim obiektu lub urządzenia.

Do wniosku na zajecie pasa drogowego dołączyć należy zatwierdzony projekt organizacji ruchu na czas prowadzenie robót w pasie drogowym.

Zezwolenie zarządcy drogi wyrażone w niniejszej decyzji nie jest równoznaczne z zezwoleniem na prowadzenie robót w pasie drogowym, o które wykonawca albo inwestor powinien wystąpić do Miejskiego Zarząd Dróg w Ostrowie Wielkopolskim w trybie i na warunkach określonych w Rozporządzenia Rady Ministrów z dnia 1 czerwca 2004r. w sprawie określenia warunków udzielenia zezwoleń na zajęcie pasa drogowego. W zezwoleniu tym, na podstawie Uchwały nr XVIII/208/2019 Rady Miejskiej Ostrowa Wielkopolskiego z dnia 30 grudnia 2019 r. w sprawie ustalenia opłat za zajmowanie pasa drogowego dróg gminnych w Ostrowie Wlkp. na cele niezwiązane z potrzebami zarządzania drogami lub potrzebami ruchu zostaną naliczone opłaty.

Niniejsza decyzja jest ostateczna.

Od niniejszej decyzji można wnieść skargę do WSA w Poznaniu, w terminie 30 dni od jej otrzymania, za pośrednictwem organu wydającego decyzję.

Z up. PREZYDENTA MIASTA
Ostrowa Wielkopolskiego
mgr inż. Marcin Wieruchowski
DYREKTOR
MIEJSKIEGO ZARZĄDU DRÓG
w Ostrowie Wielkopolskim

Otrzymują:

1. Wnioskodawca
2. Miejski Zarząd Dróg a/a

Sprawę prowadzi Joanna Franka pokój nr 6, tel. 062 735-25-76, 062 735-26-64

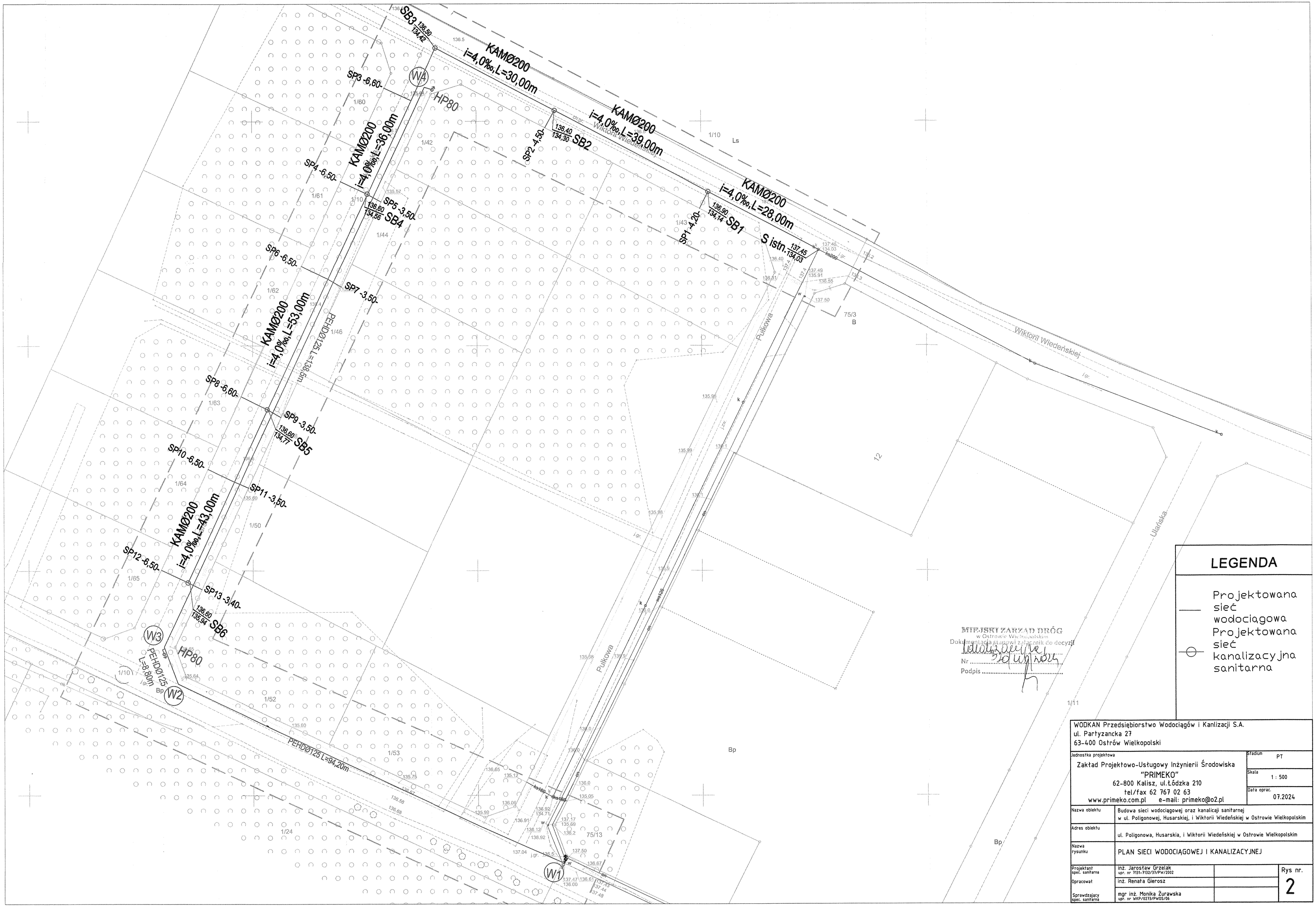

LEGENDA

Projektowana sieć wodociągowa

Projektowana sieć kanalizacyjna sanitarna

WODKAN Przedsiębiorstwo Wodociągów i Kanlizacji S.A. ul. Partyzancka 27 63-400 Ostrów Wielkopolski			
Jednostka projektowa Zakład Projektowo-Usługowy Inżynierii Środowiska "PRIMEKO" 62-800 Kalisz, ul.Łódzka 210 tel/fax 62 767 02 63 www.primeko.com.pl e-mail: primeko@o2.pl		Stadium PT Skala 1 : 500 Data oprac. 07.2024	
Nazwa obiektu	Budowa sieci wodociągowej oraz kanalizacji sanitarnej w ul. Poligonowej, Husarskiej, i Wiktorii Wiedeńskiej w Ostrowie Wielkopolskim		
Adres obiektu	ul. Poligonowa, Husarskia, i Wiktorii Wiedeńskiej w Ostrowie Wielkopolskim		
Nazwa rysunku	PLAN SIECI WODOCIĄGOWEJ I KANALIZACYJNEJ		
Projektant spec. sanitarna	inż. Jarosław Grzelak upr. nr 7131-7132/37/PW/2002		Rys nr. 2
Opracował	inż. Renata Gierosz		
Sprawdzający spec. sanitarna	mgr inż. Monika Żurawska upr. nr WKP/0273/PWOS/06		

Państwowy Powiatowy
Inspektor Sanitarny
w Ostrowie Wielkopolskim

Ostrów Wielkopolski, 29..08..2024

ON-NS.9011.1.85.2024

OPINIA SANITARNA

Na podstawie art. 32 ust. 1 punkt 2 ustawy z dnia 7 lipca 1994r. – Prawo budowlane (Dz. U. z 2024r. poz. 725 z późn. zm.), art. 3 punkt 2 lit. a) ustawy z dnia 14 marca 1985r. o Państwowej Inspekcji Sanitarnej (Dz. U. z 2024r. poz. 416)

Państwowy Powiatowy Inspektor Sanitarny w Ostrowie Wielkopolskim uzgadnia pod względem wymagań higienicznych i zdrowotnych

projekt techniczny:

budowa sieci wodociągowej i kanalizacji sanitarnej w ul. Poligonowej, Husarskiej i Wiktorii Wiedeńskiej w Ostrowie Wielkopolskim (dz. nr 1/10 obręb 0206)

Inwestor: WODKAN
Przedsiębiorstwo Wodociągów i Kanalizacji S.A.
ul. Partyzancka 27
63-400 Ostrów Wielkopolski

z zastrzeżeniami:

1. do budowy sieci wodociągowej należy stosować materiały dopuszczone do kontaktu z wodą przeznaczoną do spożycia przez ludzi, posiadające atesty PZH,
2. nie zezwala się na łączenie instalacji zaopatrywanej z sieci wodociągowej publicznej z innymi źródłami zasilania - lokalne ujęcia wody,
3. przed oddaniem projektowanego odcinka sieci wodociągowej do eksploatacji należy uzyskać pozytywny wynik badania wody.

UZASADNIENIE

W dniu 27.08.2024r. wpłynął wniosek z dnia 26.08.2024r. wraz z projektem technicznym budowy sieci wodociągowej i kanalizacji sanitarnej w ul. Poligonowej, Husarskiej i Wiktorii Wiedeńskiej w Ostrowie Wielkopolskim (dz. nr 1/10 obręb 0206) w celu uzgodnienia. Opracowanie: Zakład Projektowo – Usługowy Inżynierii Środowiska PRIMEKO, Kalisz.

Powiatowa Stacja
Sanitarno-Epidemiologiczna w Ostrowie Wielkopolskim
Plac Stefana Rowińskiego 3 | 63-400 Ostrów Wielkopolski
Sekcja Zapobiegawczego Nadzoru Sanitarnego
tel. 62 737 89 18, 62 737 89 04
tel. centrala 62 737-89-00
sekretariat.psse.ostrowwlkp@sanepid.gov.pl | nadzor.zapobiegawczy.psse.ostrowwlkp@sanepid.gov.pl
NIP 622-10-51-625 | REGON 000300989
BDO 000179595
www.gov.pl/web/psse-ostrow-wielkopolski
psse-ostrowwlkp/SkrytkaESP

Dokumentacja projektowa obejmuje budowę sieci wodociągowej z rur PEHD Ø125mm o długości 241,5m oraz kanalizacji sanitarnej grawitacyjnej z rur kamionkowych Ø200mm o długości 229m. Projektowane sieci należy połączyć z istniejącymi elementami infrastruktury technicznej.

Po wykonaniu prac montażowych należy przeprowadzić próby szczelności, dezynfekcję i płukanie sieci wodociągowej.

Po przeanalizowaniu w/w dokumentacji oraz na podstawie rozporządzenia Ministra Infrastruktury z dnia 12 kwietnia 2002r. w sprawie warunków technicznych, jakim powinny odpowiadać budynki i ich usytuowanie (Dz. U. z 2022r. poz. 1225), rozporządzenia Ministra Zdrowia z dnia 7 grudnia 2017r. w sprawie jakości wody przeznaczonej do spożycia przez ludzi (Dz. U. z 2017r. poz. 2294) należało orzec jak w sentencji.

Niniejsza opinia ważna jest pod warunkiem dołączenia do niej projektu technicznego, na którym znajduje się klauzula stwierdzająca uzgodnienie projektu przez Państwowego Powiatowego Inspektora Sanitarnego w Ostrowie Wielkopolskim.

PAŃSTWOWY
POWIATOWY INSPEKTOR SANITARNY
mgr farm. Tadeusz Andrzej Biliński
specjalista analityki klinicznej i toksykologii

Otrzymują:
1. WODKAN
   Przedsiębiorstwo Wodociągów i Kanalizacji S.A.
   ul. Partyzancka 27
   63-400 Ostrów Wielkopolski
2. A/a

M.W.

Nie podlega opłacie skarbowej
na podstawie art. 2 ust. 1 pkt 1 lit. g
ustawy z dnia 16.11. 2006r.
o opłacie skarbowej

Asystent
mgr inż. Małgorzata Wieła

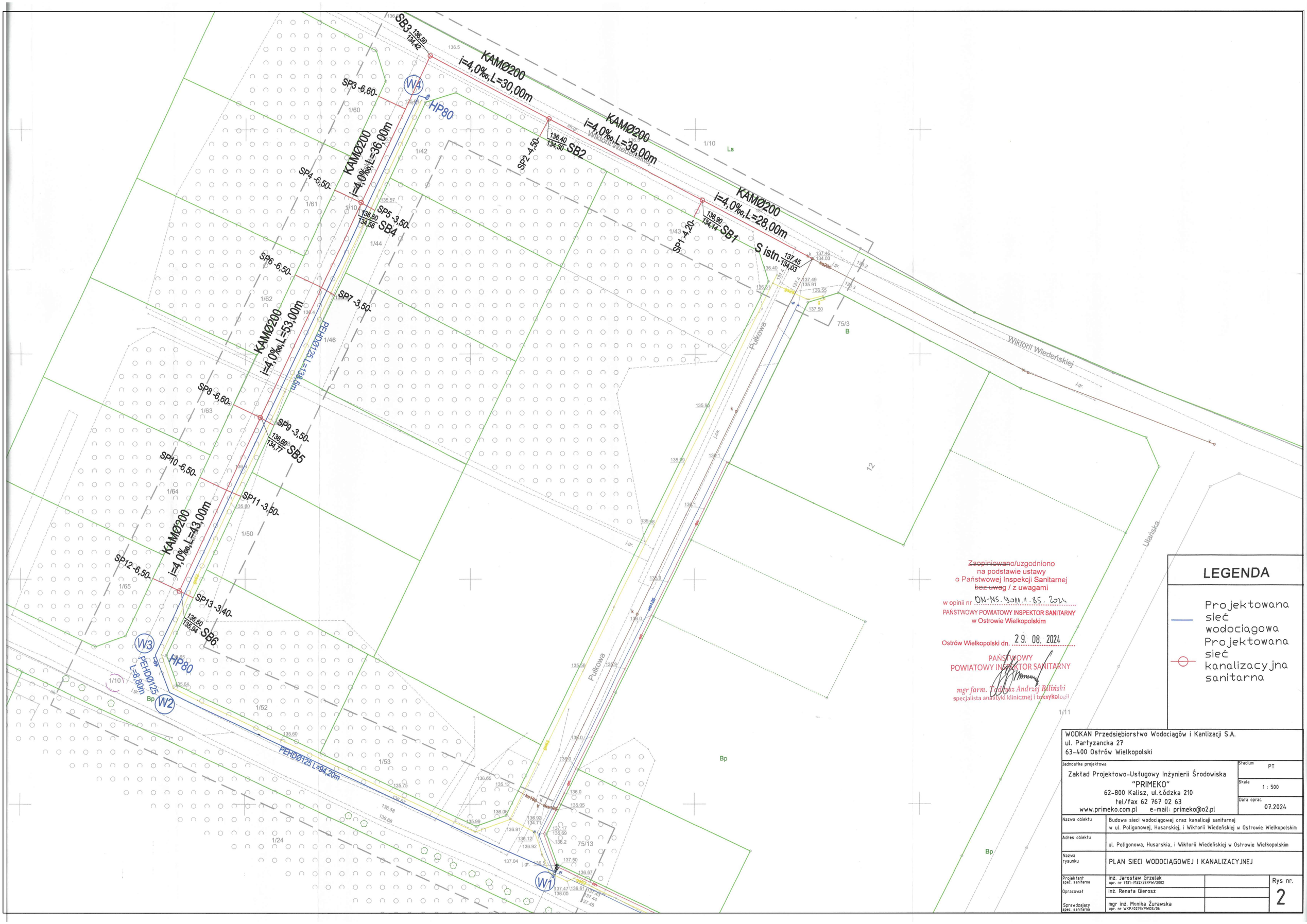

Zaopiniowano/uzgodniono
na podstawie ustawy
o Państwowej Inspekcji Sanitarnej
~~bez uwag~~ / z uwagami

w opinii nr DN-NS.9011.85.2024

PAŃSTWOWY POWIATOWY INSPEKTOR SANITARNY
w Ostrowie Wielkopolskim

Ostrów Wielkopolski dn. 29. 08. 2024

PAŃSTWOWY
POWIATOWY INSPEKTOR SANITARNY

mgr farm. Tomasz Andrzej Bilinski
specjalista analityki klinicznej i toksykologii

LEGENDA

- Projektowana sieć wodociągowa
- Projektowana sieć kanalizacyjna sanitarna

WODKAN Przedsiębiorstwo Wodociągów i Kanlizacji S.A.
ul. Partyzancka 27
63-400 Ostrów Wielkopolski

Jednostka projektowa: Zakład Projektowo-Usługowy Inżynierii Środowiska "PRIMEKO" 62-800 Kalisz, ul.Łódzka 210 tel/fax 62 767 02 63 www.primeko.com.pl e-mail: primeko@o2.pl	Stadium: PT Skala: 1 : 500 Data oprac.: 07.2024
Nazwa obiektu	Budowa sieci wodociągowej oraz kanalicaji sanitarnej w ul. Poligonowej, Husarskiej, i Wiktorii Wiedeńskiej w Ostrowie Wielkopolskim
Adres obiektu	ul. Poligonowa, Husarskia, i Wiktorii Wiedeńskiej w Ostrowie Wielkopolskim
Nazwa rysunku	PLAN SIECI WODOCIĄGOWEJ I KANALIZACYJNEJ
Projektant spec. sanitarna	inż. Jarosław Grzelak upr. nr 7131-7132/37/PW/2002
Opracował	inż. Renata Gierosz
Sprawdzający spec. sanitarna	mgr inż. Monika Żurawska upr. nr WKP/0273/PWOS/06
Rys nr.	2

PAŃSTWOWY POWIATOWY
INSPEKTOR SANITARNY
w Ostrowie Wielkopolskim
Pl. Stefana Rowińskiego 3
63-400 Ostrów Wielkopolski
tel. 62 737 89 00, fax 62 737 89 20

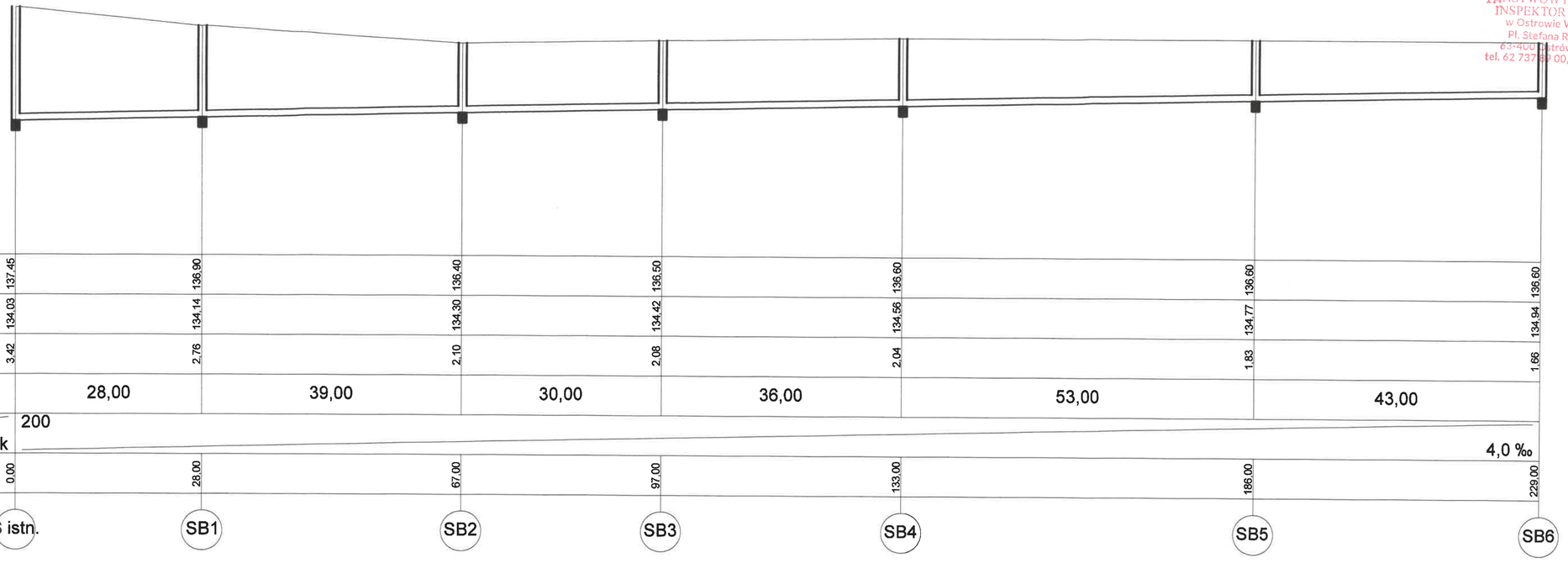

WODKAN Przedsiębiorstwo Wodociągów i Kanlizacji S.A. ul. Partyzancka 27 63-400 Ostrów Wielkopolski			
Jednostka projektowa Zakład Projektowo-Usługowy Inżynierii Środowiska "PRIMEKO" 62-800 Kalisz, ul.Łódzka 210 tel/fax 62 767 02 63 www.primeko.com.pl e-mail: primeko@o2.pl		Stadium Projekt techniczny Skala 1:100/500 Data oprac. 07.2024	
Nazwa obiektu	Budowa sieci wodociągowej oraz kanalicaji sanitarnej w ul. Poligonowej, Husarskiej, i Wiktorii Wiedeńskiej w Ostrowie Wielkopolskim		
Adres obiektu	ul. Poligonowa, Husarskia, i Wiktorii Wiedeńskiej w Ostrowie Wielkopolskim		
Nazwa rysunku	PROFIL SIECI KANALIZACYJNEJ		
Projektant spec. sanitarna	inż. Jarosław Grzelak upr. nr 7131-7132/37/PW/2002		Rys nr. 3
Opracował	inż. Renata Gierosz		
Sprawdzający spec. sanitarna	mgr inż. Monika Żurawska upr. nr WKP/0233/PWOS/06		

PAŃSTWOWY POWIATOWY
INSPEKTOR SANITARNY
w Ostrowie Wielkopolskim
Pl. Stefana Iwińskiego 3
63-400 Ostrów Wielkopolski
tel. 62 737 89 00 fax 62 737 89 20

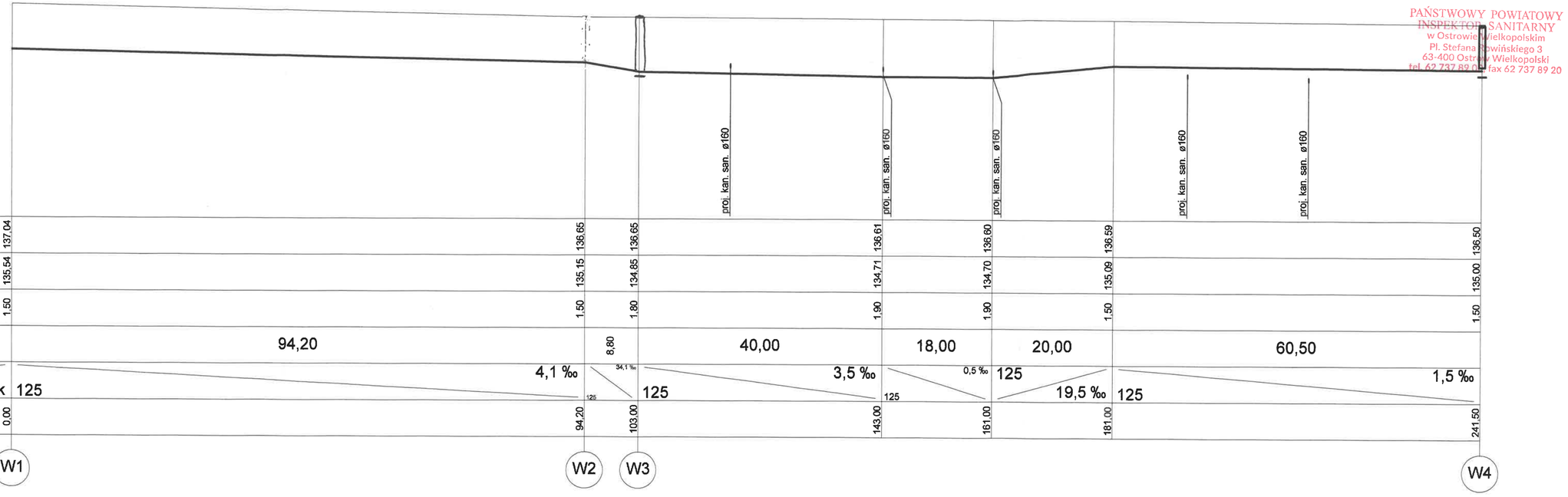

Poziom porównawczy 130,00 m n.p.m.

	W1		W2	W3					W4
Rzędna terenu	137,04		136,65	136,65		136,61	136,60	136,59	136,50
Rzędna osi rurociągu [m]	135,54		135,15	134,85		134,71	134,70	135,09	135,00
Zagłębienie osi rurociągu	1,50		1,50	1,80		1,90	1,90	1,50	1,50
Odległości [m]		94,20		8,80	40,00		18,00	20,00	60,50
Średnice, materiał									
Spadek	125	4,1 ‰	125	34,1 ‰ 125	3,5 ‰	125	0,5 ‰ 125	19,5 ‰ 125	1,5 ‰
Długość trasy [m]	0,00		94,20	103,00		143,00	161,00	181,00	241,50

WODKAN Przedsiębiorstwo Wodociągów i Kanlizacji S.A. ul. Partyzancka 27 63-400 Ostrów Wielkopolski			
Jednostka projektowa Zakład Projektowo-Usługowy Inżynierii Środowiska "PRIMEKO" 62-800 Kalisz, ul.Łódzka 210 tel/fax 62 767 02 63 www.primeko.com.pl e-mail: primeko@o2.pl		Stadium Projekt techniczny Skala 1:100/500 Data oprac. 07.2024	
Nazwa obiektu	Budowa sieci wodociągowej oraz kanalicaji sanitarnej w ul. Poligonowej, Husarskiej, i Wiktorii Wiedeńskiej w Ostrowie Wielkopolskim		
Adres obiektu	ul. Poligonowa, Husarskia, i Wiktorii Wiedeńskiej w Ostrowie Wielkopolskim		
Nazwa rysunku	PROFIL SIECI WODOCIĄGOWEJ		
Projektant spec. sanitarna	inż. Jarosław Grzelak upr. nr 7131-7132/37/PW/2002		Rys nr. 4
Opracował	inż. Renata Gierosz		
Sprawdzający spec. sanitarna	mgr inż. Monika Żurawska upr. nr WKP/0273/PWOS/05		

WO
63-400 O ki
11. 09. 2024
PS/03531/24

WIELKOPOLSKI WOJEWÓDZKI KONSERWATOR ZABYTKÓW
WOJEWÓDZKI URZĄD OCHRONY ZABYTKÓW W POZNANIU
DELEGATURA W KALISZU

62-800 Kalisz
ul. Juliana Tuwima 10
tel. (62) 767 23 21
http://poznan.wuoz.gov.pl/
e-mail. kalisz.sekretariat@poznan.wuoz.gov. pl

Ka.WA.5183.4200.2.2024

Kalisz, dn. 09.09.2024 r.

WODKAN
Przedsiębiorstwo Wodociągów i Kanalizacji SA
ul. Partyzancka 27
63-400 Ostrów Wlkp.

W odpowiedzi na prośbę z dnia 26.08.2024 r. (data wpływu: 28.08.2024 r.), sygn. TTI/BL/3444/2024, o udzielenie informacji, czy na obszarze projektowanej sieci wodociągowej i kanalizacji sanitarnej w ulicach: Poligonowej, Husarskiej, Wiktorii Wiedeńskiej, na terenie dz. nr 1/10 obręb 0206 w m. Ostrów Wlkp., gm. Ostrów Wlkp., pow. ostrowski, woj. wielkopolskie, zgodnie z załączonym planem, znajdują się stanowiska archeologiczne, Wielkopolski Wojewódzki Konserwator Zabytków informuje, iż planowana inwestycja zlokalizowana jest na terenie stanowiska archeologicznego nr 32 ujętego w Gminnego Ewidencji Zabytków Archeologicznych Miasta Ostrowa Wielkopolskiego. Ponadto obszar, na którym będzie realizowana inwestycja, został objęty ochroną na podstawie zapisów w Uchwale nr XLII/546/2009 Rady Miejskiej Ostrowa Wielkopolskiego z dnia 26 listopada 2009 r. w sprawie uchwalenia miejscowego planu zagospodarowania przestrzennego Miasta Ostrowa Wielkopolskiego terenu przy ulicach Grabowska – Nowa Krępa.

Planowane roboty ziemne mogą ingerować w strukturę zabytkowych układów warstw kulturowo-osadniczych oraz obiektów zalegających pod powierzchnią ziemi. W związku z powyższym inwestor zobowiązany jest pokryć koszty badań archeologicznych oraz ich dokumentacji. Badania archeologiczne mają na celu zapobiegnięcie zniszczenia zabytku archeologicznego. Pozwolenie na prowadzenie badań archeologicznych wydaje Wielkopolski Wojewódzki Konserwator Zabytków na wniosek strony.

Wytyczne oraz opinie konserwatorskie nie zastępują uzgodnień dokonywanych w trybie ustawy prawo budowlane, a więc nie mogą być podstawą do uzyskania pozwolenia na budowę.

Z up. Wielkopolskiego Wojewódzkiego
Konserwatora Zabytków
mgr Tomasz K
Kierownik Delegatury w Kaliszu

Załącznik
1. Plan

aa

Sprawę prowadzi: Aleksandra Bacdorf, st. inspektor ochrony zabytków ds. zabytków archeologicznych, tel. 62 767 23 21 w. 34

Informacja o prywatności
Administratorem Pani/Pana danych osobowych jest Wielkopolski Wojewódzki Konserwator Zabytków. Dalsze informacje dotyczące ochrony Pani/Pana danych osobowych znajdują się na stronie WWW pod adresem: http://poznan.wuoz.gov.pl/ochrona-danych-osobowych-0

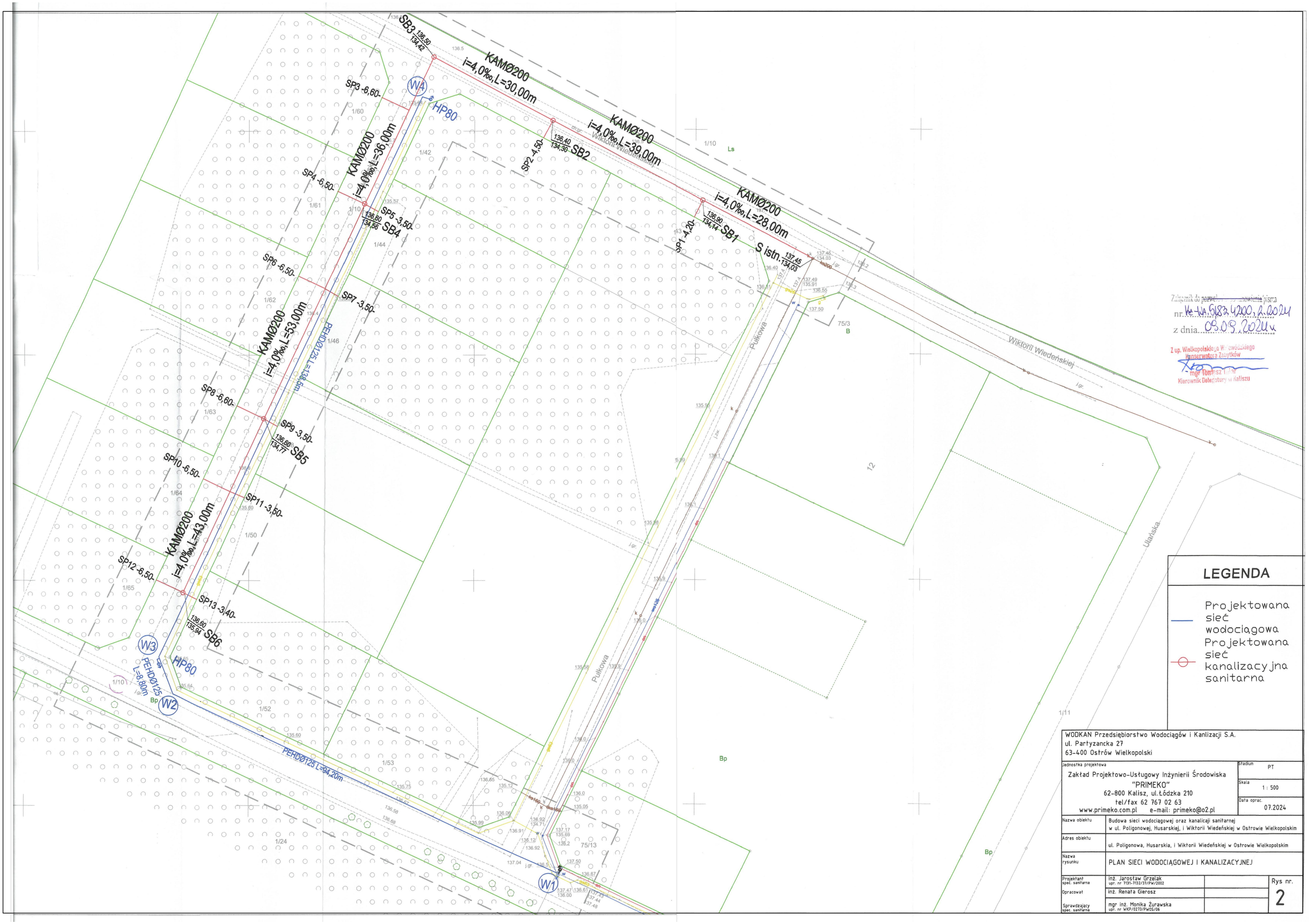

Załącznik do pozwolenia/uzgodnienia pisma
nr. Ke-WA.5183.4200.2.2024
z dnia 09.09.2024 r.

Z up. Wielkopolskiego Wojewódzkiego Konserwatora Zabytków
mgr Tomasz [illegible]
Kierownik Delegatury w Kaliszu

LEGENDA

- Projektowana sieć wodociągowa
- Projektowana sieć kanalizacyjna sanitarna

WODKAN Przedsiębiorstwo Wodociągów i Kanlizacji S.A.
ul. Partyzancka 27
63-400 Ostrów Wielkopolski

Jednostka projektowa: Zakład Projektowo-Usługowy Inżynierii Środowiska "PRIMEKO" 62-800 Kalisz, ul.Łódzka 210 tel/fax 62 767 02 63 www.primeko.com.pl e-mail: primeko@o2.pl	Stadium	PT
	Skala	1 : 500
	Data oprac.	07.2024
Nazwa obiektu	Budowa sieci wodociągowej oraz kanalicaji sanitarnej w ul. Poligonowej, Husarskiej, i Wiktorii Wiedeńskiej w Ostrowie Wielkopolskim	
Adres obiektu	ul. Poligonowa, Husarskia, i Wiktorii Wiedeńskiej w Ostrowie Wielkopolskim	
Nazwa rysunku	PLAN SIECI WODOCIĄGOWEJ I KANALIZACYJNEJ	
Projektant spec. sanitarna	inż. Jarosław Grzelak upr. nr 7131-7132/37/PW/2002	Rys nr. 2
Opracował	inż. Renata Gierosz	
Sprawdzający spec. sanitarna	mgr inż. Monika Żurawska upr. nr WKP/0273/PWOS/06	

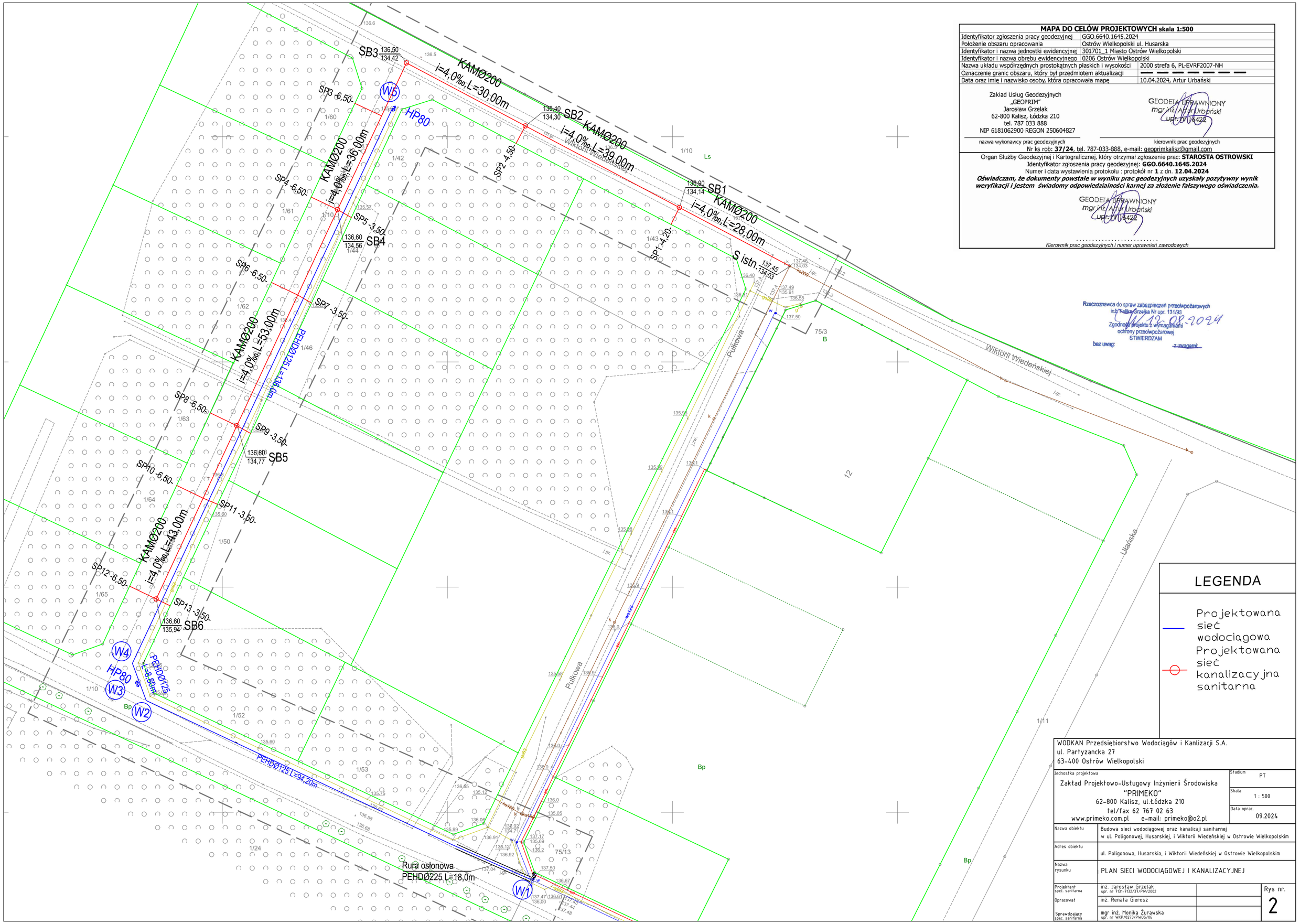

MAPA DO CELÓW PROJEKTOWYCH skala 1:500

Identyfikator zgłoszenia pracy geodezyjnej	GGO.6640.1645.2024
Położenie obszaru opracowania	Ostrów Wielkopolski ul. Husarska
Identyfikator i nazwa jednostki ewidencyjnej	301701_1 Miasto Ostrów Wielkopolski
Identyfikator i nazwa obrębu ewidencyjnego	0206 Ostrów Wielkopolski
Nazwa układu współrzędnych prostokątnych płaskich i wysokości	2000 strefa 6, PL-EVRF2007-NH
Oznaczenie granic obszaru, który był przedmiotem aktualizacji	— — — — — — — —
Data oraz imię i nazwisko osoby, która opracowała mapę	10.04.2024, Artur Urbański

Zakład Usług Geodezyjnych
„GEOPRIM"
Jarosław Grzelak
62-800 Kalisz, Łódzka 210
tel. 787 033 888
NIP 6181062900 REGON 250604827

nazwa wykonawcy prac geodezyjnych

GEODETA UPRAWNIONY
mgr inż. Artur Urbański
UPR-0104422

kierownik prac geodezyjnych

Nr ks rob: **37/24**, tel. 787-033-888, e-mail: geoprimkalisz@gmail.com

Organ Służby Geodezyjnej i Kartograficznej, który otrzymał zgłoszenie prac: **STAROSTA OSTROWSKI**
Identyfikator zgłoszenia pracy geodezyjnej: **GGO.6640.1645.2024**
Numer i data wystawienia protokołu : protokół nr **1** z dn. **12.04.2024**

Oświadczam, że dokumenty powstałe w wyniku prac geodezyjnych uzyskały pozytywny wynik weryfikacji i jestem świadomy odpowiedzialności karnej za złożenie fałszywego oświadczenia.

GEODETA UPRAWNIONY
mgr inż. Artur Urbański
UPR-0104422

.....
Kierownik prac geodezyjnych i numer uprawnień zawodowych

Rzeczoznawca do spraw zabezpieczeń przeciwpożarowych
inż. Teresa Grzelka Nr upr. 131/93
Zgodność projektu z wymaganiami ochrony przeciwpożarowej
STWIERDZAM
bez uwag: z uwagami:
04.10.08.2024

LEGENDA

- Projektowana sieć wodociągowa
- Projektowana sieć kanalizacyjna sanitarna

WODKAN Przedsiębiorstwo Wodociągów i Kanlizacji S.A.
ul. Partyzancka 27
63-400 Ostrów Wielkopolski

Jednostka projektowa	Zakład Projektowo-Usługowy Inżynierii Środowiska "PRIMEKO" 62-800 Kalisz, ul.Łódzka 210 tel/fax 62 767 02 63 www.primeko.com.pl e-mail: primeko@o2.pl	Stadium: PT Skala: 1 : 500 Data oprac.: 09.2024
Nazwa obiektu	Budowa sieci wodociągowej oraz kanalicaji sanitarnej w ul. Poligonowej, Husarskiej, i Wiktorii Wiedeńskiej w Ostrowie Wielkopolskim	
Adres obiektu	ul. Poligonowa, Husarskia, i Wiktorii Wiedeńskiej w Ostrowie Wielkopolskim	
Nazwa rysunku	PLAN SIECI WODOCIĄGOWEJ I KANALIZACYJNEJ	
Projektant spec. sanitarna	inż. Jarosław Grzelak upr. nr T131-T132/31/PW/2002	Rys nr. 2
Opracował	inż. Renata Gierosz	
Sprawdzający spec. sanitarna	mgr inż. Monika Żurawska upr. nr WKP/0273/PWOS/06	

STAROSTA
OSTROWSKI

Ostrów Wielkopolski, dnia 2024-10-22

GGO.6630.595.2024

(Oznaczenie kancelaryjne sprawy)

O D P I S P R O T O K O Ł U
z przeprowadzenia narady koordynacyjnej

Na podstawie art. 7d pkt 2 oraz art. 28b ustawy z dnia 17 maja 1989 r.- Prawo geodezyjne i kartograficzne (tj. Dz. U. z 2023 r. poz. 1752 ze zm.), w dniu 2024-10-22 zakończono naradę koordynacyjną w Starostwie Powiatowym w Ostrowie Wielkopolskim przy Al. Powstańców Wlkp. 16 przeprowadzonej za pomocą aplikacji internetowej i.Narady.

Naradzie koordynacyjnej przewodniczył:

Anna Waligórska	**Inspektor w Wydziale Geodezji**
(Imię i nazwisko przewodniczącego narady)	(Stanowisko służbowe przewodniczącego narady)

I. Przedmiot narady koordynacyjnej:

Oznaczenie kancelaryjne wniosku o uzgodnienie usytuowania projektowanej sieci uzbrojenia terenu	GGO.6630.595.2024
Rodzaj projektowanej sieci uzbrojenia terenu	Projekt sieci kanalizacyjnej, inna Projekt sieci wodociągowej, inna, średnica inna
Położenie projektowanej sieci uzbrojenia terenu	JE: Miasto Ostrów Wielkopolski, Obr.: 0206, Dz.: 1/10
Imię i nazwisko oraz inne dane identyfikujące wnioskodawcę	Zakład Projektowo - Usługowy Inżynierii Środowiska PRIMEKO 62-800 Kalisz, ul. Łódzka 210

II. Stanowiska uczestników narady:

Podmioty władające sieciami uzbrojenia terenu:		
Lp.	Oznaczenie podmiotu oraz imię i nazwisko osoby, która ten podmiot reprezentuje:	Stanowisko/treść uwagi
1.	Anco sp. z o.o. _____	pozytywne bez uwag _____ Należycie zawiadomiony podmiot nie uczestniczył w naradzie
2.	Audio Systems s. c. Operator sieci MultiNET _____	pozytywne bez uwag _____ Należycie zawiadomiony podmiot nie uczestniczył w naradzie
3.	Energa-Operator SA Oddział w Ostrowie Wlkp. _____ Michał Duszyński	pozytywne z uwagami _____ ENERGA – OPERATOR SA ODDZIAŁ W KALISZU REJON DYSTRYBUCJI W OSTROWIE WIELKOPOLSKIM Uzgodniono lokalizację projektowanych obiektów w odniesieniu do istniejącej infrastruktury elektroenergetycznej Szczegółowy przebieg kabli ustalić w terenie na podstawie wykopów próbnych. Urządzenia nadziemne zinwentaryzować w terenie. Szczegółowe trasy kabli abonenckich i przyłączy kablowych uzgodnić z właścicielami. Przed przystąpieniem do robót budowlanych przebieg projektowanych urządzeń uzgodnić na roboczo w RD Ostrów Wielkopolski. W miejscach bezpośrednich zbliżeń i skrzyżowań z infrastrukturą kablową prace prowadzić ręcznie z zachowaniem szczególnej ostrożności po uprzednim powiadomieniu RD Ostrów Wielkopolski. Na czas wykonania robót (w szczególności przy wykopach szerszych niż 0,6m) występujące kable elektroenergetyczne zabezpieczyć przed obsunięciem. Kolizje i zbliżenia wykonać zgodnie z obowiązującymi przepisami i normami. Kolizje po wykonaniu podlegają odbiorowi przez RD Ostrów Wielkopolski. Zmiana trasy lub lokalizacji projektowanych urządzeń podlega ponownemu uzgodnieniu. Nie wyklucza się występowania w obrębie projektowanych urządzeń niezinwentaryzowanych sieci elektroenergetycznych. Koszty naprawy i poniesione straty, jak również utracone korzyści przez ENERGA – OPERATOR SA w efekcie uszkodzeń urządzeń elektroenergetycznych powstałych podczas wykonywania robót pokrywa Wykonawca lub Inwestor przedmiotowego zadania.
4.	Energa-Operator SA Odział w Kaliszu _____	pozytywne bez uwag _____ Należycie zawiadomiony podmiot nie uczestniczył w naradzie
5.	G.EN. Operator Sp. z o.o. _____	pozytywne bez uwag _____ Należycie zawiadomiony podmiot nie uczestniczył w naradzie

6.	Gminny Zakład Komunalny w Sieroszewicach _____	pozytywne bez uwag _____ Należycie zawiadomiony podmiot nie uczestniczył w naradzie
7.	Miejski Zarząd Dróg w Ostrowie Wlkp. _____	pozytywne bez uwag _____ Należycie zawiadomiony podmiot nie uczestniczył w naradzie
8.	Netia SA z siedzibą w Warszawie _____ Jerzy Urbański	pozytywne bez uwag _____ Brak uwag
9.	Odolanowski Zakład Komunalny Sp. z o.o. w Raczycach _____	pozytywne bez uwag _____ Należycie zawiadomiony podmiot nie uczestniczył w naradzie
10.	Operator Gazociągów Przesyłowych GAZ-SYSTEM SA Oddział w Poznaniu _____ Janusz Wesołowski	pozytywne bez uwag _____ Brak uwag
11.	Orange Polska SA _____	pozytywne bez uwag _____ Należycie zawiadomiony podmiot nie uczestniczył w naradzie
12.	ORLEN S.A. - Oddział PGNiG w Odolanowie _____ Mateusz Maciaszek	pozytywne bez uwag _____ Brak uwag
13.	ORLEN S.A. - Oddział PGNiG w Zielonej Górze _____ Łukasz Robakowski	pozytywne bez uwag _____ Brak uwag
14.	Ostrowski Zakład Ciepłowniczy _____ Jerzy Kupczyk	pozytywne bez uwag _____ Brak uwag
15.	Ostrowski Zakład Ciepłowniczy S.A. (sieci energ.) _____ Sławomir Jędrzejewski	pozytywne bez uwag _____ Brak uwag
16.	Oświetlenie Uliczne i Drogowe w Kaliszu sp. z o.o. _____ Bartosz Żyżniewski	pozytywne z uwagami _____ W pobliżu infrastruktury oświetlenia prace prowadzić ręcznie z zachowaniem szczególnej ostrożności, dopuszcza się istnienie niezinwentaryzowanej infrastruktury oświetlenia. W miejscach zbliżeń zachować normatywne odległości. W miejscach skrzyżowań z kablami oświetlenia na kable należy nałożyć rury osłonowe dwudzielne o średnicy min 75mm. Wszelkie szkody oraz ewentualne kolizje wynikłe w trakcie prac Inwestor usunie własnym kosztem i staraniem. O terminie rozpoczęcia prac powiadomić Spółkę OUiD przynajmniej z 14 dniowym wyprzedzeniem
17.	PKP Cargo Tabor _____	pozytywne bez uwag _____ Należycie zawiadomiony podmiot nie uczestniczył w naradzie

18.	PKP Energetyka Obsługa sp. z o.o. _____	pozytywne bez uwag _____ Należycie zawiadomiony podmiot nie uczestniczył w naradzie
19.	PKP Polskie Linie Klejowe SA _____	pozytywne bez uwag _____ Należycie zawiadomiony podmiot nie uczestniczył w naradzie
20.	PKP TELKOL _____ Tomasz Grupa	nie dotyczy _____ Nie dotyczy
21.	Polska Spółka Gazownictwa sp. z o.o. Oddział Zakład Gazowniczy w Poznaniu _____ Andrzej Pakuła	pozytywne z uwagami _____ Szczegółowy przebieg gazociągu i przyłączy należy ustalić w terenie na podstawie przekopów próbnych. W miejscach zbliżeń do sieci gazowej zachować wymagane przepisami odległości. Przy skrzyżowaniach z siecią gazową zachować wymagania określone w normie PN-91/M-34501. Roboty ziemne w obrębie sieci gazowych wykonywać ręcznie. W terminie 14 dni przed rozpoczęciem robót Wykonawca zobowiązany jest zgłosić się do odpowiedniej terytorialnie jednostki eksploatującej w PSG OZG w Poznaniu tj. do Gazowni w Ostrowie Wielkopolskim, ul. Partyzancka 27, tel. (022) 444 33 33, mail: gazownia.ostrow.wielkopolski@psgaz.pl w celu powiadomienia o przystąpieniu do prac. Regulacja wysokości armatury i sieci gazowej oraz usuwanie ewentualnych kolizji na koszt inwestora. ZACHOWAĆ ODLEGŁOŚCI ZGODNE ZE STREFA KONTROLOWANĄ GAZOCIĄGU NA PODSTAWIE DZ.U. Z DN 4 CZERWCA 2013 R POZ 640. ZWRÓCIĆ UWAGĘ NA PONOWNE PRAWIDŁOWE UŁOŻENIE TAŚMY OSTRZEGAWCZEJ NA GAZOCIAGU.
22.	Polskie Sieci Elektroenergetyczne S.A. w Poznaniu _____ Bartosz Szymczak	nie dotyczy _____ Nie dotyczy
23.	Powiatowy Inspektorat Nadzoru Budowlanego w Ostrowie Wlkp _____	pozytywne bez uwag _____ Należycie zawiadomiony podmiot nie uczestniczył w naradzie
24.	Powiatowy Zarząd Dróg w Ostrowie Wielkopolskim _____	pozytywne bez uwag _____ Należycie zawiadomiony podmiot nie uczestniczył w naradzie
25.	Przedsiębiorstwo Promax Sp. j. _____	pozytywne bez uwag _____ Należycie zawiadomiony podmiot nie uczestniczył w naradzie
26.	Przedsiębiorstwo Usług Komunalnych sp. z o.o. w Gorzycach Wielkich _____	pozytywne bez uwag _____ Należycie zawiadomiony podmiot nie uczestniczył w naradzie

27.	Przedsiębiorstwo Wodociągów i Kanalizacji WODKAN SA _____ Aneta Nasiadek	pozytywne z uwagami _____ 1. O rozpoczęciu robót powiadomić pisemnie WODKAN S.A. 2. Prace ziemne w rejonie istniejącego uzbrojenia prowadzić ręcznie. 3. Włączenie do czynnej sieci może być wykonane na zlecenie Wykonawcy tylko przez WODKAN S.A. 4. Przed zakryciem sieci wykonać inwentaryzację geodezyjną oraz dokonać odbioru częściowego z udziałem przedstawiciela WODKAN S.A. 5. Po zakończeniu robót dokonać protokólarnego odbioru końcowego i przekazania do eksploatacji.
28.	ROLKOM Sp. z o.o. _____	pozytywne bez uwag _____ Należycie zawiadomiony podmiot nie uczestniczył w naradzie
29.	Wielobranżowe Przedsiębiorstwo Komunalne sp. z o.o. w Skalmierzycach _____ Katarzyna Rudowicz-Latajka	nie dotyczy _____ Nie dotyczy
30.	Zakład Gospodarki Komunalnej w Raszkowie _____	pozytywne bez uwag _____ Należycie zawiadomiony podmiot nie uczestniczył w naradzie
31.	Zakład Usług Komunalnych w Odolanowie _____	pozytywne bez uwag _____ Należycie zawiadomiony podmiot nie uczestniczył w naradzie
32.	Zakład Usług Komunalnych w Przygodzicach _____	pozytywne bez uwag _____ Należycie zawiadomiony podmiot nie uczestniczył w naradzie
33.	Zapnet Karol Zapart Sp. j. w Odolanowie _____	pozytywne bez uwag _____ Należycie zawiadomiony podmiot nie uczestniczył w naradzie
Wójt/burmistrz/prezydent miasta według właściwości miejscowej:		
Lp.	Oznaczenie organu oraz imię i nazwisko osoby upoważnionej przez organ:	Stanowisko/treść uwagi
1.	Gmina i Miasto Odolanów _____ Waldemar Sacher	nie dotyczy _____ Nie dotyczy
2.	Urząd Gminy i Miasta Nowe Skalmierzyce _____	pozytywne bez uwag _____ Należycie zawiadomiony podmiot nie uczestniczył w naradzie
3.	Urząd Gminy i Miasta Raszków _____	pozytywne bez uwag _____ Należycie zawiadomiony podmiot nie uczestniczył w naradzie
4.	Urząd Gminy Ostrów Wielkopolski _____	pozytywne bez uwag _____ Należycie zawiadomiony podmiot nie uczestniczył w naradzie

5.	Urząd Gminy Przygodzice _____	pozytywne bez uwag _____ Należycie zawiadomiony podmiot nie uczestniczył w naradzie
6.	Urząd Gminy Sieroszewice _____	pozytywne bez uwag _____ Należycie zawiadomiony podmiot nie uczestniczył w naradzie
7.	Urząd Gminy Sośnie _____	pozytywne bez uwag _____ Należycie zawiadomiony podmiot nie uczestniczył w naradzie
8.	Urząd Miasta Ostrów Wielkopolski _____	pozytywne bez uwag _____ Należycie zawiadomiony podmiot nie uczestniczył w naradzie

III. Treść protokołu uzgodniono z osobami, które uczestniczyły w naradzie wyłącznie za pomocą środków komunikacji elektronicznej.

IV. Wniosek o koordynację robót budowlanych, o których mowa w art. 36a ust. 3 pkt 5 lit. b ustawy z dnia 7 maja 2010 r. o wspieraniu rozwoju usług i sieci telekomunikacyjnych, jeśli został złożony:

- nie złożono****,
- ~~złożono~~****.

****niewłaściwe skreślić

Protokolant narady koordynacyjnej

Anna Waligórska

.....

Z up. Starosty
Przewodniczący Narady Koordynacyjnej

Anna Maria Waligórska

Elektronicznie podpisany przez Anna Maria Waligórska
Data: 2024.10.22 14:33:14 +02'00'

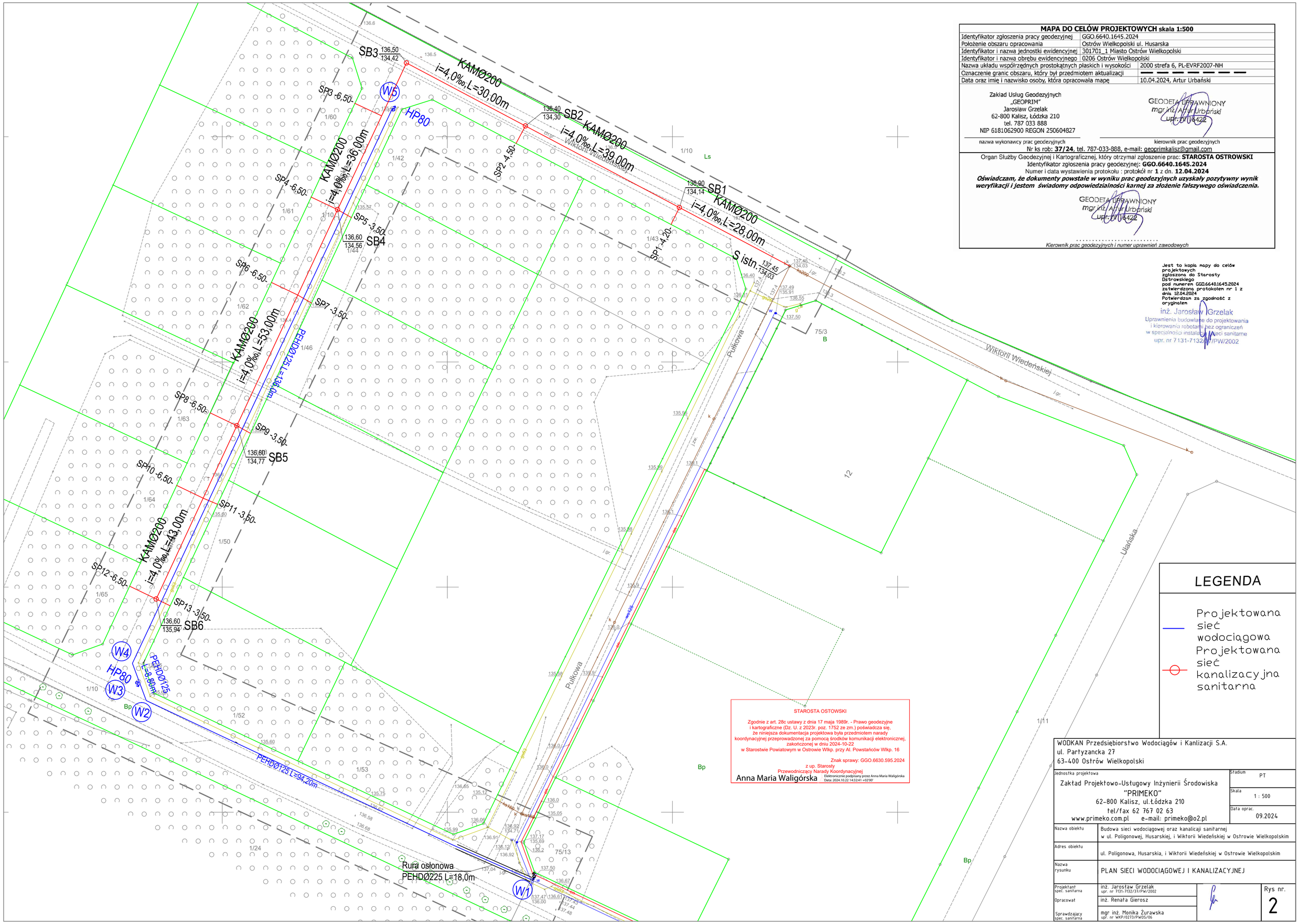

MAPA DO CELÓW PROJEKTOWYCH skala 1:500	
Identyfikator zgłoszenia pracy geodezyjnej	GGO.6640.1645.2024
Położenie obszaru opracowania	Ostrów Wielkopolski ul. Husarska
Identyfikator i nazwa jednostki ewidencyjnej	301701_1 Miasto Ostrów Wielkopolski
Identyfikator i nazwa obrębu ewidencyjnego	0206 Ostrów Wielkopolski
Nazwa układu współrzędnych prostokątnych płaskich i wysokości	2000 strefa 6, PL-EVRF2007-NH
Oznaczenie granic obszaru, który był przedmiotem aktualizacji	— — — — — — — —
Data oraz imię i nazwisko osoby, która opracowała mapę	10.04.2024, Artur Urbański

Zakład Usług Geodezyjnych
„GEOPRIM"
Jarosław Grzelak
62-800 Kalisz, Łódzka 210
tel. 787 033 888
NIP 6181062900 REGON 250604827

nazwa wykonawcy prac geodezyjnych

GEODETA UPRAWNIONY
mgr inż. Artur Urbański
upr. 0104422

kierownik prac geodezyjnych

Nr ks rob: **37/24**, tel. 787-033-888, e-mail: geoprimkalisz@gmail.com

Organ Służby Geodezyjnej i Kartograficznej, który otrzymał zgłoszenie prac: **STAROSTA OSTROWSKI**
Identyfikator zgłoszenia pracy geodezyjnej: **GGO.6640.1645.2024**
Numer i data wystawienia protokołu : protokół nr **1** z dn. **12.04.2024**

Oświadczam, że dokumenty powstałe w wyniku prac geodezyjnych uzyskały pozytywny wynik weryfikacji i jestem świadomy odpowiedzialności karnej za złożenie fałszywego oświadczenia.

GEODETA UPRAWNIONY
mgr inż. Artur Urbański
upr. 0104422

.....
Kierownik prac geodezyjnych i numer uprawnień zawodowych

Jest to kopia mapy do celów projektowych zgłoszona do Starosty Ostrowskiego pod numerem GGO.6640.1645.2024 zatwierdzona protokołem nr 1 z dnia 12.04.2024
Potwierdzam za zgodność z oryginałem

inż. Jarosław Grzelak
Uprawnienia budowlane do projektowania i kierowania robotami bez ograniczeń w specjalności instalacji i urządzeń sanitarnych
upr. nr 7131-7132/87/PW/2002

STAROSTA OSTOWSKI

Zgodnie z art. 28c ustawy z dnia 17 maja 1989r. - Prawo geodezyjne i kartograficzne (Dz. U. z 2023r. poz. 1752 ze zm.) poświadcza się, że niniejsza dokumentacja projektowa była przedmiotem narady koordynacyjnej przeprowadzonej za pomocą środków komunikacji elektronicznej, zakończonej w dniu 2024-10-22
w Starostwie Powiatowym w Ostrowie Wlkp. przy Al. Powstańców Wlkp. 16

Znak sprawy: GGO.6630.595.2024
z up. Starosty
Przewodniczący Narady Koordynacyjnej
Anna Maria Waligórska
Elektronicznie podpisany przez Anna Maria Waligórska
Data: 2024.10.22 14:32:41 +02'00'

LEGENDA

- Projektowana sieć wodociągowa
- Projektowana sieć kanalizacyjna sanitarna

WODKAN Przedsiębiorstwo Wodociągów i Kanlizacji S.A.
ul. Partyzancka 27
63-400 Ostrów Wielkopolski

Jednostka projektowa: Zakład Projektowo-Usługowy Inżynierii Środowiska "PRIMEKO" 62-800 Kalisz, ul.Łódzka 210 tel/fax 62 767 02 63 www.primeko.com.pl e-mail: primeko@o2.pl	Stadium	PT
	Skala	1 : 500
	Data oprac.	09.2024
Nazwa obiektu	Budowa sieci wodociągowej oraz kanalicaji sanitarnej w ul. Poligonowej, Husarskiej, i Wiktorii Wiedeńskiej w Ostrowie Wielkopolskim	
Adres obiektu	ul. Poligonowa, Husarskia, i Wiktorii Wiedeńskiej w Ostrowie Wielkopolskim	
Nazwa rysunku	PLAN SIECI WODOCIĄGOWEJ I KANALIZACYJNEJ	
Projektant spec. sanitarna	inż. Jarosław Grzelak upr. nr 7131-7132/37/PW/2002	Rys nr. 2
Opracował	inż. Renata Gierosz	
Sprawdzający spec. sanitarna	mgr inż. Monika Żurawska upr. nr WKP/0273/PWOS/06	